

**LEY DE LIBRE  
ACCESO A LA  
INFORMACIÓN  
PÚBLICA  
ARTÍCULO 10  
NUMERAL 19**



ENTIDAD: DIRECCIÓN GENERAL DE AERONÁUTICA CIVIL  
 DIRECCIÓN: 9a. Avenida 14-75, zona 13 ciudad  
 HORARIO DE ATENCIÓN: DE 9:00 a 17:00 horas  
 DIRECTOR: FRANCIS ARTURO AGUIRRE AGUIRRE  
 FECHA DE ACTUALIZACIÓN: 31/01/2023  
 MES DE ENERO

| No. | NOMENCLATURA DEL AREA | MOTIVO DEL ARRENDAMIENTO Y USO | PLAZO     | FECHA DE APROBACION DEL CONTRATO                      | CARACTERÍSTICAS DEL BIEN  |  |  |   | ARRENDATARIO | VALOR MENSUAL | MONTO TOTAL DEL CONTRATO |
|-----|-----------------------|--------------------------------|-----------|---|---|--|--|---|--------------|---------------|--------------------------|
|     |                       |                                |           |   | UBICACIÓN FÍSICA:   | Área / mts2  | FINCA:   | TIPO:                                   |              |               |                          |
| 1   | CC-2-1                | Area de Local Comercial        | 10 años   | 05-110-2015 de fecha 24/11/2015                       | AEROPUERTO INTERNACIONAL LA AURORA<br>Área / mts2: 27.1<br>FINCA:<br>TIPO:<br>PROPIETARIO:  | Bien inmueble urbano inscrito en el Registro General de la Propiedad de la Zona Central, al número doscientos veintiséis (226), folio ciento cincuenta (150) de libro veinte (20) de Guatemala<br>LOCAL<br>Estado de Guatemala | COMPAÑIA DISTRIBUIDORA DE TABACOS, SOCIEDAD ANONIMA<br>NOMBRE:<br>NIT: 14241-7 | Curn: Numero Morales Coni<br>Q 3,025.12 | 363,014.40   |               |                          |
| 2   | AI-SE-2-3             | Area de Local Comercial        | 180 MESES | EP. 3 de fecha 08/01/2020, EP. 9 de fecha 24/02/2022  | AEROPUERTO INTERNACIONAL LA AURORA<br>Área / mts2: 60<br>FINCA:<br>TIPO:<br>PROPIETARIO:    | Bien inmueble urbano inscrito en el Registro General de la Propiedad de la Zona Central, al número doscientos veintiséis (226), folio ciento cincuenta (150) de libro veinte (20) de Guatemala<br>LOCAL<br>Estado de Guatemala | COMPAÑIA DISTRIBUIDORA DE TABACOS, SOCIEDAD ANONIMA<br>NOMBRE:<br>NIT: 4437675 | Q 6,720.00                              | 1,209,600.00 |               |                          |
| 3   | FN-JAC-1-1            | Area de Local Comercial        | 180 MESES | EP. 12 de fecha 08/01/2020, EP. 6 de fecha 24/02/2022 | AEROPUERTO INTERNACIONAL LA AURORA<br>Área / mts2: 35.98<br>FINCA:<br>TIPO:<br>PROPIETARIO: | Bien inmueble urbano inscrito en el Registro General de la Propiedad de la Zona Central, al número doscientos veintiséis (226), folio ciento cincuenta (150) de libro veinte (20) de Guatemala<br>LOCAL<br>Estado de Guatemala | COMPAÑIA DISTRIBUIDORA DE TABACOS, SOCIEDAD ANONIMA<br>NOMBRE:<br>NIT: 4437675 | Q 4,029.76                              | 725,356.80   |               |                          |
| 4   | AI-SE-2-1             | Area de Local Comercial        | 180 MESES | EP. 1 de fecha 08/01/2020                             | AEROPUERTO INTERNACIONAL LA AURORA<br>Área / mts2: 47.04<br>FINCA:<br>TIPO:<br>PROPIETARIO: | Bien inmueble urbano inscrito en el Registro General de la Propiedad de la Zona Central, al número doscientos veintiséis (226), folio ciento cincuenta (150) de libro veinte (20) de Guatemala<br>LOCAL<br>Estado de Guatemala | COMPAÑIA DISTRIBUIDORA DE TABACOS, SOCIEDAD ANONIMA<br>NOMBRE:<br>NIT: 4437675 | Q 5,269.48                              | 948,326.40   |               |                          |



|   |           |                        |           |  |                        |   |   |                         |  |                               |
|---|-----------|------------------------|-----------|--|------------------------|---|---|-------------------------|--|-------------------------------|
| 5 | FN-3-1    | Area de Local Comercio | 180 MESES | EP. 11 de fecha 08/01/2020, EP. 22 de fecha 18/03/2022 | Area de Local Comercio | UBICACIÓN FÍSICA:<br>Área / mts2<br>FINCA:<br>TIPO:<br>PROPIETARIO: | Aeropuerto Internacional La Aurora<br>281.63<br>Bien inmueble urbano inscrito en el Registro General de la Propiedad de la Zona Central, al número doscientos veintiséis (226), folio ciento cincuenta (150) de libro veinte (20) de Guatemala.<br>LOCAL<br>Estado de Guatemala | NOMBRE:<br>MIT: 4437675 | COMPAÑIA DISTRIBUIDORA DE TABACOS, SOCIEDAD ANÓNIMA<br>4437675 | Q 31,542.56<br>Q 5,677,660.80 |
| 6 | AI-SE-2-4 | Area de Local Comercio | 180 MESES | EP. 4 de fecha 08/01/2020, EP. 82 de fecha 16/12/2023  | Area de Local Comercio | UBICACIÓN FÍSICA:<br>Área / mts2<br>FINCA:<br>TIPO:<br>PROPIETARIO: | Aeropuerto Internacional La Aurora<br>60<br>Bien inmueble urbano inscrito en el Registro General de la Propiedad de la Zona Central, al número doscientos veintiséis (226), folio ciento cincuenta (150) de libro veinte (20) de Guatemala.<br>LOCAL<br>Estado de Guatemala     | NOMBRE:<br>MIT: 4437675 | COMPAÑIA DISTRIBUIDORA DE TABACOS, SOCIEDAD ANÓNIMA<br>4437675 | Q 6,720.00<br>Q 1,209,600.00  |
| 7 | AI-SE-2-5 | Area de Local Comercio | 180 MESES | EP. 5 de fecha 08/01/2020, EP. 10 de fecha 24/02/2022  | Area de Local Comercio | UBICACIÓN FÍSICA:<br>Área / mts2<br>FINCA:<br>TIPO:<br>PROPIETARIO: | Aeropuerto Internacional La Aurora<br>60<br>Bien inmueble urbano inscrito en el Registro General de la Propiedad de la Zona Central, al número doscientos veintiséis (226), folio ciento cincuenta (150) de libro veinte (20) de Guatemala.<br>LOCAL<br>Estado de Guatemala     | NOMBRE:<br>MIT: 4437675 | COMPAÑIA DISTRIBUIDORA DE TABACOS, SOCIEDAD ANÓNIMA<br>4437675 | Q 6,720.00<br>Q 1,209,600.00  |
| 8 | AI-SE-2-9 | Area de Local Comercio | 180 MESES | EP. 9 de fecha 08/01/2020, EP. 14 de fecha 24/02/2022  | Area de Local Comercio | UBICACIÓN FÍSICA:<br>Área / mts2<br>FINCA:<br>TIPO:<br>PROPIETARIO: | Aeropuerto Internacional La Aurora<br>240.38<br>Bien inmueble urbano inscrito en el Registro General de la Propiedad de la Zona Central, al número doscientos veintiséis (226), folio ciento cincuenta (150) de libro veinte (20) de Guatemala.<br>LOCAL<br>Estado de Guatemala | NOMBRE:<br>MIT: 4437675 | COMPAÑIA DISTRIBUIDORA DE TABACOS, SOCIEDAD ANÓNIMA<br>4437675 | Q 26,900.16<br>Q 4,842,028.80 |
| 9 | AI-SE-2-7 | Area de Local Comercio | 180 MESES | EP. 7 de fecha 08/01/2020, EP. 12 de fecha 24/02/2022  | Area de Local Comercio | UBICACIÓN FÍSICA:<br>Área / mts2<br>FINCA:<br>TIPO:<br>PROPIETARIO: | Aeropuerto Internacional La Aurora<br>60<br>Bien inmueble urbano inscrito en el Registro General de la Propiedad de la Zona Central, al número doscientos veintiséis (226), folio ciento cincuenta (150) de libro veinte (20) de Guatemala.<br>LOCAL<br>Estado de Guatemala     | NOMBRE:<br>MIT: 4437675 | COMPAÑIA DISTRIBUIDORA DE TABACOS, SOCIEDAD ANÓNIMA<br>4437675 | Q 6,720.00<br>Q 1,209,600.00  |



|    |           |                        |           |  |                                |  |   |                     |   |             |                |
|----|-----------|------------------------|-----------|--|--------------------------------|--|---|---------------------|---|-------------|----------------|
| 10 | AI-SE-2-8 | Area de Local Comercio | 180 MESES | EP. 8 de fecha 08/01/2020,<br>EP. 13 de fecha 24/01/2022 | UBICACIÓN FISCAL:              |  | Aeropuerto Internacional La Aurora<br>175<br>Bien inmueble urbano inscrito en el Registro General de la Propiedad de la Zona Central, al número docientos al número doscientos veintidós (222) del tomo cincuenta y tres (53) de libro once (11) de Guatemala | NOMBRE:<br><br>MIT: | COMPAÑIA DISTRIBUIDORA DE TABACOS, SOCIEDAD | Q 19,600.00 | Q 3,528,000.00 |
|    |           |                        |           |  | Área / mts2                    |  |   |                     |   |             |                |
|    |           |                        |           |  | FINCA:                         |  |   |                     |   |             |                |
|    |           |                        |           |  | TIPO:<br>PROPIETARIO:<br>LOCAL |  |   |                     |   |             |                |
| 11 | AI-SE-2-2 | Area de Local Comercio | 180 MESES | EP. 2 de fecha 08/01/2020,<br>EP. 08 de fecha 24/01/2022 | UBICACIÓN FISCAL:              |  | Bien inmueble urbano inscrito en el Registro General de la Propiedad de la Zona Central, al número docientos veintidós (222), libro once cincuenta y tres (53) de libro once (11) de Guatemala  | NOMBRE:<br><br>MIT: | COMPAÑIA DISTRIBUIDORA DE TABACOS, SOCIEDAD | Q 5,268.48  | Q 948,326.40   |
|    |           |                        |           |  | Área / mts2                    |  |   |                     |   |             |                |
|    |           |                        |           |  | FINCA:                         |  |   |                     |   |             |                |
|    |           |                        |           |  | TIPO:<br>PROPIETARIO:<br>LOCAL |  |   |                     |   |             |                |
| 12 | FC-1-3    | Area de Local Comercio | 180 MESES | EP. 10 de fecha 08/01/2020, EP. 19 de fecha 24/01/2022   | UBICACIÓN FISCAL:              |  | Aeropuerto Internacional La Aurora<br>53.92   | NOMBRE:<br><br>MIT: | COMPAÑIA DISTRIBUIDORA DE TABACOS, SOCIEDAD | Q 6,039.04  | Q 1,087,027.20 |
|    |           |                        |           |  | Área / mts2                    |  |   |                     |   |             |                |
|    |           |                        |           |  | FINCA:                         |  |   |                     |   |             |                |
|    |           |                        |           |  | TIPO:<br>PROPIETARIO:<br>LOCAL |  |   |                     |   |             |                |





|    |            |                         |           |   |                   |   |   |                     |  |                         |
|----|------------|-------------------------|-----------|---|-------------------|---|---|---------------------|--|-------------------------|
| 13 | FIN-AC-2-1 | Area de Local Comercial | 180 MESES | Ep. 13 de fecha 08/01/2020, EP 17 de fecha 24/02/2022 | UBICACIÓN FISCAL: |   | Aeropuerto Internacional La Aurora<br>28.15 | NOMBRE:<br><br>NIT: | COMPANIA<br>DISTRIBUIDORA<br>DE TABACOS,<br>SOCIEDAD | Q 3,153.92 Q 567,705.80 |
|    |            |                         |           |   | FINCA:            | Bien inmueble urbano inscrito en el Registro General de la Propiedad de la Zona Central, al número doscientos veintidós (226), folio ciento cincuenta (150) de libro veinté (20) de Guatemala |   |                     |  |                         |
| 14 | CC-2-3     | Area de Local Comercial | 10 años   | 05-099-2015 de fecha 20/11/2015                       | UBICACIÓN FISCAL: |   | Aeropuerto Internacional La Aurora<br>10.71 | NOMBRE:<br><br>NIT: | Byron Ivan Rodriguez Paz<br><br>318555-9             | Q 1,199.52 Q 143,942.40 |
|    |            |                         |           |   | FINCA:            | Bien inmueble urbano inscrito en el Registro General de la Propiedad de la Zona Central, al número doscientos veintidós (226), folio ciento cincuenta (150) de libro veinté (20) de Guatemala |   |                     |  |                         |
| 15 | CC-2-7     | Area de Local Comercial | 5 años    | Ep. 39 de fecha 10/11/2008, EP 7 de fecha 11/04/2022  | UBICACIÓN FISCAL: |   | Aeropuerto Internacional La Aurora<br>10.52 | NOMBRE:<br><br>NIT: | Rosalinda Costafreda Posadas<br><br>18570227         | Q. 1211.84 Q. 72716.40  |
|    |            |                         |           |   | FINCA:            | Bien inmueble urbano inscrito en el Registro General de la Propiedad de la Zona Central, al número doscientos veintidós (226), folio ciento cincuenta (150) de libro veinté (20) de Guatemala |   |                     |  |                         |



|    |         |                        |         |                                |                                    |  |                              |            |              |
|----|---------|------------------------|---------|--------------------------------|------------------------------------|--|------------------------------|------------|--------------|
| 16 | CC-2-8  | Area de Local Comercio | 10 años | 05-11-2015 de fecha 08/12/2015 | Aeropuerto Internacional La Aurora |  | Marta Loufa Lorenzo Lago     | Q 1,637.44 | Q 196,482.80 |
|    |         |                        |         |                                | UBICACIÓN FÍSICA:<br>Area / mbs2   | 14.62  |                              |            |              |
|    |         |                        |         |                                | FINCA:<br>TIPO:<br>PROPIETARIO:    | Bien inmueble urbano inscrito en el Registro General de la Propiedad de la Zona Central, al número doscientos veintiséis (226), folio ciento cincuenta (150) de libro veinte (20) de Guatemala<br>LOCAL<br>Estado de Guatemala<br>Aeropuerto Internacional La Aurora |                              |            |              |
| 17 | CC-2-9  | Area de Local Comercio | 10 años | 05-10-2015 de fecha 20/11/2015 | Aeropuerto Internacional La Aurora |  | Mayra Judith Saravia Sorreth | Q 1,608.32 | Q 192,988.40 |
|    |         |                        |         |                                | UBICACIÓN FÍSICA:<br>Area / mbs2   | 14.36  |                              |            |              |
|    |         |                        |         |                                | FINCA:<br>TIPO:                    | Bien inmueble urbano inscrito en el Registro General de la Propiedad de la Zona Central, al número doscientos veintiséis (226), folio ciento cincuenta (150) de libro veinte (20) de Guatemala<br>LOCAL  |                              |            |              |
| 18 | CC-2-10 | Area de Local Comercio | 10 años | Ep. 48 de fecha 10/11/2008     | Aeropuerto Internacional La Aurora |  | Thelma Reyes                 | \$ 105.80  | 12,696.00    |
|    |         |                        |         |                                | UBICACIÓN FÍSICA:<br>Area / mbs2   | 10.58  |                              |            |              |
|    |         |                        |         |                                | FINCA:<br>TIPO:<br>PROPIETARIO:    | Bien inmueble urbano inscrito en el Registro General de la Propiedad de la Zona Central, al número doscientos veintiséis (226), folio ciento cincuenta (150) de libro veinte (20) de Guatemala<br>LOCAL<br>Estado de Guatemala                                       |                              |            |              |
| 19 | CC-2-11 | Area de Local Comercio | 10 años | 05-10-2015 de fecha 20/11/2015 | Aeropuerto Internacional La Aurora |  | Marta Gloria Pérez Calderon  | Q 1,615.04 | Q 193,804.80 |
|    |         |                        |         |                                | UBICACIÓN FÍSICA:<br>Area / mbs2   | 14.42  |                              |            |              |
|    |         |                        |         |                                | FINCA:<br>TIPO:<br>PROPIETARIO:    | Bien inmueble urbano inscrito en el Registro General de la Propiedad de la Zona Central, al número doscientos veintiséis (226), folio ciento cincuenta (150) de libro veinte (20) de Guatemala<br>LOCAL<br>Estado de Guatemala                                       |                              |            |              |



|    |         |                         |         |                                 |  |  |  |                                |
|----|---------|-------------------------|---------|---------------------------------|--|--|--|--------------------------------|
| 20 | CC-2-12 | Area de Local Comercial | 10 años | 05-112-2015 de fecha 20/11/2015 | UBICACIÓN FÍSICA:<br>Área / mts2<br>17.12<br>FINCA:<br>Bien inmueble urbano inscrito en el Registro General de la Propiedad de la Zona Central, al número doscientos veintiséis (226), folio ciento cincuenta (150) de libro veinte (20) de Guatemala<br>TIPO:<br>LOCAL<br>PROPIETARIO:<br>Estado de Guatemala<br>UBICACIÓN FÍSICA:<br>Área / mts2<br>12.73<br>FINCA:<br>Bien inmueble urbano inscrito en el Registro General de la Propiedad de la Zona Central, al número doscientos veintiséis (226), folio ciento cincuenta (150) de libro veinte (20) de Guatemala<br>TIPO:<br>LOCAL<br>PROPIETARIO:<br>Estado de Guatemala | Aeropuerto Internacional La Aurora<br>17.12<br>Bien inmueble urbano inscrito en el Registro General de la Propiedad de la Zona Central, al número doscientos veintiséis (226), folio ciento cincuenta (150) de libro veinte (20) de Guatemala<br>LOCAL<br>Estado de Guatemala<br>Aeropuerto Internacional La Aurora<br>12.73<br>Bien inmueble urbano inscrito en el Registro General de la Propiedad de la Zona Central, al número doscientos veintiséis (226), folio ciento cincuenta (150) de libro veinte (20) de Guatemala<br>LOCAL<br>Estado de Guatemala | NOMBRE:<br>Sally Escobedo Santos Contreras<br>MIT:<br>441388-8 | \$ 1,917.44 Q<br>\$ 230,092.80 |
| 21 | CC-2-13 | Area de Local Comercial | 10 años | Ep. 85 de fecha 26/12/2008      | UBICACIÓN FÍSICA:<br>Área / mts2<br>12.3<br>FINCA:<br>Bien inmueble urbano inscrito en el Registro General de la Propiedad de la Zona Central, al número doscientos veintiséis (226), folio ciento cincuenta (150) de libro veinte (20) de Guatemala<br>TIPO:<br>LOCAL<br>PROPIETARIO:<br>Estado de Guatemala  | Aeropuerto Internacional La Aurora<br>12.3<br>Bien inmueble urbano inscrito en el Registro General de la Propiedad de la Zona Central, al número doscientos veintiséis (226), folio ciento cincuenta (150) de libro veinte (20) de Guatemala<br>LOCAL<br>Estado de Guatemala   | NOMBRE:<br>Ingrid Elena Arriola Cobo<br>MIT:<br>1658915-6      | \$ 1,377.80 Q<br>\$ 33,062.40  |
| 22 | CC-2-14 | Area de Local Comercial | 2 años  | 05-019-2020                     | UBICACIÓN FÍSICA:<br>Área / mts2<br>15.93<br>FINCA:<br>Bien inmueble urbano inscrito en el Registro General de la Propiedad de la Zona Central, al número doscientos veintiséis (226), folio ciento cincuenta (150) de libro veinte (20) de Guatemala<br>TIPO:<br>LOCAL<br>PROPIETARIO:<br>Estado de Guatemala   | Aeropuerto Internacional La Aurora<br>15.93<br>Bien inmueble urbano inscrito en el Registro General de la Propiedad de la Zona Central, al número doscientos veintiséis (226), folio ciento cincuenta (150) de libro veinte (20) de Guatemala<br>LOCAL<br>Estado de Guatemala  | NOMBRE:<br>Silvia Eugenia Antillon Urbes<br>MIT:<br>6341565-8  | \$ 1,784.16 Q<br>\$ 214,059.20 |
| 23 | CC-2-15 | Area de Local Comercial | 10 años | 05-122-2015 de fecha 18/12/2015 | UBICACIÓN FÍSICA:<br>Área / mts2<br>17.12<br>FINCA:<br>Bien inmueble urbano inscrito en el Registro General de la Propiedad de la Zona Central, al número doscientos veintiséis (226), folio ciento cincuenta (150) de libro veinte (20) de Guatemala<br>TIPO:<br>LOCAL<br>PROPIETARIO:<br>Estado de Guatemala   | Aeropuerto Internacional La Aurora<br>17.12<br>Bien inmueble urbano inscrito en el Registro General de la Propiedad de la Zona Central, al número doscientos veintiséis (226), folio ciento cincuenta (150) de libro veinte (20) de Guatemala<br>LOCAL<br>Estado de Guatemala  | NOMBRE:<br>Sally Escobedo Santos Contreras<br>MIT:<br>441388-8 | \$ 1,917.44 Q<br>\$ 230,092.80 |



|    |         |                         |         |                                    |  |  |                                   |            |            |
|----|---------|-------------------------|---------|------------------------------------|--|--|-----------------------------------|------------|------------|
| 24 | CC-2-16 | Area de Local Comercial | 10 años | 05-11-2015 de fecha<br>18/11/2015  | Aeropuerto Internacional La Aurora   |  | Carlos Olivero<br>Gloria Pelaez   | 1,568.00 Q | 188,160.00 |
|    |         |                         |         |                                    | Ubicación Física:<br>Area / mts2<br>14   |  |                                   |            |            |
|    |         |                         |         |                                    | FINCA:<br>Bien inmueble urbano inscrito en el Registro General de la Propiedad de la Zona Central, al número doscientos veintiséis (226), folio ciento cincuenta (150) de libro veinte (20) de Guatemala |  |                                   |            |            |
| 25 | CC-2-17 | Area de Local Comercial | 10 años | 05-106-2015 de fecha<br>20/11/2015 | Aeropuerto Internacional La Aurora   |  | Lorraine Teresita<br>Gray Aguilar | 1,170.40 Q | 140,448.00 |
|    |         |                         |         |                                    | Ubicación Física:<br>Area / mts2<br>10.45  |  |                                   |            |            |
|    |         |                         |         |                                    | FINCA:<br>Bien inmueble urbano inscrito en el Registro General de la Propiedad de la Zona Central, al número doscientos veintiséis (226), folio ciento cincuenta (150) de libro veinte (20) de Guatemala |  |                                   |            |            |
| 26 | CC-2-18 | Area de Local Comercial | 10 años | 05-101-2015 de fecha<br>20/11/2015 | Aeropuerto Internacional La Aurora   |  | Juan Gabriel<br>Abarado Pedraza   | 1,568.00 Q | 188,160.00 |
|    |         |                         |         |                                    | Ubicación Física:<br>Area / mts2<br>14   |  |                                   |            |            |
|    |         |                         |         |                                    | FINCA:<br>Bien inmueble urbano inscrito en el Registro General de la Propiedad de la Zona Central, al número doscientos veintiséis (226), folio ciento cincuenta (150) de libro veinte (20) de Guatemala |  |                                   |            |            |
| 27 | CC-2-19 | Area de Local Comercial | 10 años | 05-106-2015 de fecha<br>20/11/2015 | Aeropuerto Internacional La Aurora   |  | María Esperanza<br>Lopez Gomez    | 1,568.00 Q | 188,160.00 |
|    |         |                         |         |                                    | Ubicación Física:<br>Area / mts2<br>14   |  |                                   |            |            |
|    |         |                         |         |                                    | FINCA:<br>Bien inmueble urbano inscrito en el Registro General de la Propiedad de la Zona Central, al número doscientos veintiséis (226), folio ciento cincuenta (150) de libro veinte (20) de Guatemala |  |                                   |            |            |





|    |         |                        |         |                                 |  |  |                                   |            |            |
|----|---------|------------------------|---------|---------------------------------|--|--|-----------------------------------|------------|------------|
| 28 | CC-2-20 | Area de Local Comercio | 10 años | 05-107-2015 de fecha 20/11/2015 | Aeropuerto Internacional La Aurora   |  | Mecodías Dor-de María Camery Olan | 1,170.40 Q | 140,448.00 |
|    |         |                        |         |                                 | Ubicación Física:<br>Area / mbs2   |  |                                   |            |            |
|    |         |                        |         |                                 | FINCA:<br>Bien inmueble urbano inscrito en el Registro General de la Propiedad de la Zona Central, al número doscientos veintiséis (226), folio ciento cincuenta (150) de libro veinte (20) de Guatemala |  |                                   |            |            |
| 29 | CC-2-21 | Area de Local Comercio | 15 años | 05-090-2015 de fecha 06/07/2015 | Aeropuerto Internacional La Aurora   |  | Eddis Roberto Colbar Roldán       | 1,568.00 Q | 188,160.00 |
|    |         |                        |         |                                 | Ubicación Física:<br>Area / mbs2   |  |                                   |            |            |
|    |         |                        |         |                                 | FINCA:<br>Bien inmueble urbano inscrito en el Registro General de la Propiedad de la Zona Central, al número doscientos veintiséis (226), folio ciento cincuenta (150) de libro veinte (20) de Guatemala |  |                                   |            |            |
| 30 | CC-2-22 | Area de Local Comercio | 10 años | 05-097-2015 de fecha 20/11/2015 | Aeropuerto Internacional La Aurora   |  | Basilio Camery Saravia            | 2,875.04 Q | 345,004.80 |
|    |         |                        |         |                                 | Ubicación Física:<br>Area / mbs2   |  |                                   |            |            |
|    |         |                        |         |                                 | FINCA:<br>Bien inmueble urbano inscrito en el Registro General de la Propiedad de la Zona Central, al número doscientos veintiséis (226), folio ciento cincuenta (150) de libro veinte (20) de Guatemala |  |                                   |            |            |
| 31 | CC-2-23 | Area de Local Comercio | 2 años  | 05-013-2020                     | Aeropuerto Internacional La Aurora   |  | Alma Marlene Davila Jimenez       | 1,153.60 Q | 27,686.00  |
|    |         |                        |         |                                 | Ubicación Física:<br>Area / mbs2   |  |                                   |            |            |
|    |         |                        |         |                                 | FINCA:<br>Bien inmueble urbano inscrito en el Registro General de la Propiedad de la Zona Central, al número doscientos veintiséis (226), folio ciento cincuenta (150) de libro veinte (20) de Guatemala |  |                                   |            |            |



|    |         |                         |         |                                    |  |  |                                 |            |            |
|----|---------|-------------------------|---------|------------------------------------|--|--|---------------------------------|------------|------------|
| 32 | CC-2-24 | Area de Local Comercial | 10 años | 05-108-2015 de fecha<br>20/11/2015 | Aeropuerto Internacional La Aurora   |  | Ara Beatriz<br>Meyreno Morales  | 1,158.08 Q | 136,969.60 |
|    |         |                         |         |                                    | UBICACIÓN FÍSICA:<br>Área / mts2   |  |                                 |            |            |
|    |         |                         |         |                                    | FINCA:<br>Bien inmueble urbano inscrito en el Registro General de la Propiedad de la Zona Central, al número doscientos veintiséis (226), folio ciento cincuenta (150) de libro veinte (20) de Guatemala |  |                                 |            |            |
| 33 | CC-2-25 | Area de Local Comercial | 15 años | 05-692-2015 de fecha<br>06/07/2015 | Aeropuerto Internacional La Aurora   |  | Ester Alicia<br>Méndez Castillo | 1,631.84 Q | 293,731.20 |
|    |         |                         |         |                                    | UBICACIÓN FÍSICA:<br>Área / mts2   |  |                                 |            |            |
|    |         |                         |         |                                    | FINCA:<br>Bien inmueble urbano inscrito en el Registro General de la Propiedad de la Zona Central, al número doscientos veintiséis (226), folio ciento cincuenta (150) de libro veinte (20) de Guatemala |  |                                 |            |            |
| 34 | CC-2-27 | Area de Local Comercial | 10 años | 05-105-2015 de fecha<br>20/11/2015 | Aeropuerto Internacional La Aurora   |  | Domenice Rose<br>Zepeda Pinto   | 1,881.60 Q | 225,792.00 |
|    |         |                         |         |                                    | UBICACIÓN FÍSICA:<br>Área / mts2   |  |                                 |            |            |
|    |         |                         |         |                                    | FINCA:<br>Bien inmueble urbano inscrito en el Registro General de la Propiedad de la Zona Central, al número doscientos veintiséis (226), folio ciento cincuenta (150) de libro veinte (20) de Guatemala |  |                                 |            |            |
| 35 | CC-2-28 | Area de Local Comercial | 15 años | 05-091-2015 de fecha<br>06/07/2015 | Aeropuerto Internacional La Aurora   |  | Pedro Alonzo<br>Urbado Rivera   | 1,535.52 Q | 276,303.60 |
|    |         |                         |         |                                    | UBICACIÓN FÍSICA:<br>Área / mts2   |  |                                 |            |            |
|    |         |                         |         |                                    | FINCA:<br>Bien inmueble urbano inscrito en el Registro General de la Propiedad de la Zona Central, al número doscientos veintiséis (226), folio ciento cincuenta (150) de libro veinte (20) de Guatemala |  |                                 |            |            |



|              |                   |  |         |                            |                   |         |                                    |         |                       |            |               |
|--------------|-------------------|--|---------|----------------------------|-------------------|---------|------------------------------------|---------|-----------------------|------------|---------------|
| 36           | CC-2-29 y CC-2-30 | Área de Local Comercial  | 5 años  | Ep. 23 de fecha 18/11/2020 | UBICACIÓN FÍSICA: |         | Aeropuerto Internacional La Aurora | NOMBRE: | Denís Soza Rosé       | Q. 3595.20 | Q. 215,712.00 |
|              |                   |  |         |                            | Área / mts2       | 32.1    |                                    |         |                       |            |               |
| FINCA:       |                   | Bien inmueble urbano inscrito en el Registro General de la Propiedad de la Zona Central, al número doscientos veintiséis (226), folio ciento cincuenta (150) de libro veinte (20) de Guatemala |         | NIT:                       |                   | 86281-9 |                                    |         |                       |            |               |
| TIPO:        |                   | LOCAL  |         | ESTADO DE GUATEMALA        |                   |         |                                    |         |                       |            |               |
| PROPIETARIO: |                   | Estado de Guatemala  |         |                            |                   |         |                                    |         |                       |            |               |
| 37           | CC-2-31           | Área de Local Comercial  | 10 años | Ep. 83 de fecha 10/11/2008 | UBICACIÓN FÍSICA: |         | Aeropuerto Internacional La Aurora | NOMBRE: | Inversiones Moka S.A. | \$ 396.00  | \$ 47,520.00  |
|              |                   |  |         |                            | Área / mts2       | 38.6    |                                    |         |                       |            |               |
| FINCA:       |                   | Bien inmueble urbano inscrito en el Registro General de la Propiedad de la Zona Central, al número doscientos veintiséis (226), folio ciento cincuenta (150) de libro veinte (20) de Guatemala |         | NIT:                       |                   | 66045-5 |                                    |         |                       |            |               |
| TIPO:        |                   | LOCAL  |         | ESTADO DE GUATEMALA        |                   |         |                                    |         |                       |            |               |
| PROPIETARIO: |                   | Estado de Guatemala  |         |                            |                   |         |                                    |         |                       |            |               |

## ÁREA INTERNACIONAL

|              |         |  |         |                            |                   |           |                                    |         |               |             |               |
|--------------|---------|--|---------|----------------------------|-------------------|-----------|------------------------------------|---------|---------------|-------------|---------------|
| 1            | ET-4-4  | Área de Local Comercial  | 10 años | Ep. 20 de fecha 06/05/2019 | UBICACIÓN FÍSICA: |           | Aeropuerto Internacional La Aurora | NOMBRE: | & Café, S.A.  | Q. 4,166.40 | Q. 489,988.00 |
|              |         |  |         |                            | Área / mts2       | 37.2      |                                    |         |               |             |               |
| FINCA:       |         | Bien inmueble urbano inscrito en el Registro General de la Propiedad de la Zona Central, al número doscientos veintiséis (226), folio ciento cincuenta (150) de libro veinte (20) de Guatemala |         | NIT:                       |                   | 3703341-7 |                                    |         |               |             |               |
| TIPO:        |         | LOCAL  |         | ESTADO DE GUATEMALA        |                   |           |                                    |         |               |             |               |
| PROPIETARIO: |         | Estado de Guatemala  |         |                            |                   |           |                                    |         |               |             |               |
| 2            | AI-2-23 | Área de Local Comercial  | 10 años | Ep. 38 de fecha 16/05/2011 | UBICACIÓN FÍSICA: |           | Aeropuerto Internacional La Aurora | NOMBRE: | AIRDOGS, S.A. | Q. 840.50   | Q. 100,860.00 |
|              |         |  |         |                            | Área / mts2       | 16.81     |                                    |         |               |             |               |
| FINCA:       |         | Bien inmueble urbano inscrito en el Registro General de la Propiedad de la Zona Central, al número doscientos veintiséis (226), folio ciento cincuenta (150) de libro veinte (20) de Guatemala |         | NIT:                       |                   | 6764331-0 |                                    |         |               |             |               |
| TIPO:        |         | LOCAL  |         | ESTADO DE GUATEMALA        |                   |           |                                    |         |               |             |               |
| PROPIETARIO: |         | Estado de Guatemala  |         |                            |                   |           |                                    |         |               |             |               |



|   |                   |                        |         |  |  |  |                         |                               |              |            |
|---|-------------------|------------------------|---------|--|--|--|-------------------------|-------------------------------|--------------|------------|
| 3 | AR-2-21           | Area de Local Comercio | 10 años | Ep. 12 de fecha 18/09/2010   | Aeropuerto Internacional La Aurora   |  | AERODOS, S.A.           | NOMBRE:<br><br>MIT: 6784331-0 | \$ 414.40 \$ | 48,728.00  |
|   |                   |                        |         |  | UBICACIÓN FÍSICA:<br>Area / mts2 41.44   |  |                         |                               |              |            |
|   |                   |                        |         |  | FINCA:<br>Bien inmueble urbano inscrito en el Registro General de la Propiedad de la Zona Central, al número doscientos veintiséis (226), folio ciento cincuenta (150) de libro veinte (20) de Guatemala |  |                         |                               |              |            |
| 4 | ET-1-9            | Area de Local Comercio | 10 años | Ep. 14 de fecha 15/04/2010 y Modificación Ep. 22 de fecha 13/03/2012 | Aeropuerto Internacional La Aurora   |  | ALJUSTREL S.A.          | NOMBRE:<br><br>MIT: 6563001-3 | \$ 388.70 \$ | 46,404.00  |
|   |                   |                        |         |  | UBICACIÓN FÍSICA:<br>Area / mts2 38.67   |  |                         |                               |              |            |
|   |                   |                        |         |  | FINCA:<br>Bien inmueble urbano inscrito en el Registro General de la Propiedad de la Zona Central, al número doscientos veintiséis (226), folio ciento cincuenta (150) de libro veinte (20) de Guatemala |  |                         |                               |              |            |
| 5 | ET-1-10 y ET-1-11 | Area de Local Comercio | 15 años | Ep. 29 de fecha 11/03/2011   | Aeropuerto Internacional La Aurora   |  | ALIBELI S.A.            | NOMBRE:<br><br>MIT: 7304624-8 | Q 3,493.00 Q | 698,050.98 |
|   |                   |                        |         |  | UBICACIÓN FÍSICA:<br>Area / mts2 16.50 y 18.43   |  |                         |                               |              |            |
|   |                   |                        |         |  | FINCA:<br>Bien inmueble urbano inscrito en el Registro General de la Propiedad de la Zona Central, al número doscientos veintiséis (226), folio ciento cincuenta (150) de libro veinte (20) de Guatemala |  |                         |                               |              |            |
| 6 | PW-2-18           | Area de Local Comercio | 15 años | Ep. 100 de fecha 08/12/2011  | Aeropuerto Internacional La Aurora   |  | AUMENTOS SELECTOS, S.A. | NOMBRE:<br><br>MIT: 7360764-5 | \$ 250.00 \$ | 47,000.00  |
|   |                   |                        |         |  | UBICACIÓN FÍSICA:<br>Area / mts2 12.5  |  |                         |                               |              |            |
|   |                   |                        |         |  | FINCA:<br>Bien inmueble urbano inscrito en el Registro General de la Propiedad de la Zona Central, al número doscientos veintiséis (226), folio ciento cincuenta (150) de libro veinte (20) de Guatemala |  |                         |                               |              |            |







| ID | CATEGORIA                          | UBICACION FISICA:      | TIPO:    | PROPIETARIO:   | FECHA | DURACION | TIPO: | PROPIETARIO: | UBICACION FISICA:   | TIPO: | PROPIETARIO: | NOMBRE: | NIT:        | AMBIENTE S.A. | VALOR        |                 |
|----|------------------------------------|------------------------|----------|--|-------|----------|-------|--------------|---|-------|--------------|---------|-------------|---------------|--------------|-----------------|
|    |                                    |                        |          |  |       |          |       |              |   |       |              |         |             |               |              | Area / mts2     |
| 7  | ET-1-19 y ET-1-24                  | Area de Local Comercio | 18 meses | Ep. 6 de fecha 13/09/2017  |       |          |       |              | Aeropuerto Internacional La Aurora<br>Area / mts2<br>17.00 y 17.00<br>FINCA:<br>Bien inmueble urbano inscrito en el Registro General de la Propiedad de la Zona Central, al número doscientos veintiséis (226), folio ciento cincuenta (150) de libro veintea (20) de Guatemala<br>LOCAL:<br>Estado de Guatemala<br>Aeropuerto Internacional La Aurora<br>Area / mts2<br>15.6<br>FINCA:<br>Bien inmueble urbano inscrito en el Registro General de la Propiedad de la Zona Central, al número doscientos veintiséis (226), folio ciento cincuenta (150) de libro veinte (20) de Guatemala<br>LOCAL:<br>Estado de Guatemala<br>Aeropuerto Internacional La Aurora<br>Area / mts2<br>203.38, 93.11, 20.06 y 72.26<br>FINCA:<br>Bien inmueble urbano inscrito en el Registro General de la Propiedad de la Zona Central, al número doscientos veintiséis (226), folio ciento cincuenta (150) de libro veinte (20) de Guatemala<br>LOCAL:<br>Estado de Guatemala<br>Aeropuerto Internacional La Aurora<br>Area / mts2<br>6<br>FINCA:<br>Bien inmueble urbano inscrito en el Registro General de la Propiedad de la Zona Central, al número doscientos veintiséis (226), folio ciento cincuenta (150) de libro veinte (20) de Guatemala<br>LOCAL:<br>Estado de Guatemala |       |              |         | Q. 1,568.00 | Q. 28,224.00  |              |                 |
| 8  | AI-2-34                            | Area de Local Comercio | 15 años  | Contrato Administrativo DS 003-2015 de fecha 20/03/2015 y Contrato Administrativo de Modificación DS-01-2017 de fecha 09/06/2017 |       |          |       |              |   |       |              |         |             |               | Q. 1,747.20  | Q. 269,068.80   |
| 9  | TA-2-5, FN-2-6, TA-OF-M-6 y TA-S-2 | Area de Local Comercio | 15 años  | Ep. 56 13/07/2011  |       |          |       |              |   |       |              |         |             |               | Q. 43,150.06 | Q. 7,767,016.20 |
| 10 | ET-1-13                            | Area de Local Comercio | 30 años  | Ep. 12 de fecha 10/01/2011   |       |          |       |              |   |       |              |         |             |               | Q. 680.00    | Q. 81,600.00    |



| ID | Código                     | Descripción             | Fecha   | Duración | Tipo                    | Ubicación Física  |               | Nombre    | MTR      | Valor | MTR        | Valor |
|----|----------------------------|-------------------------|---|----------|-------------------------|---|---------------|-----------|----------|-------|------------|-------|
|    |                            |                         |   |          |                         | Area / mts2   | FINCA         |           |          |       |            |       |
| 11 | 14-2-28, FN-2-29 Y TA-5-17 | Area de Local Comercial | Ep. 15 de fecha 10/04/2012 y modificación Ep. 20 de fecha 15/05/2015 y Ep. 35 de fecha 27/12/2016 | 15 años  | Area de Local Comercial | Aeropuerto Internacional La Aurora<br>Area / mts2: 2,00, 5,32 y 50,95<br><br>FINCA:<br>Bien inmueble urbano inscrito en el Registro General de la Propiedad de la Zona Central, al número doscientos cincuenta (150) de libro veinte (20) de Guatemala<br><br>TIPO:<br>LOCAL<br>PROPIETARIO:<br>Estado de Guatemala<br>Aeropuerto Internacional La Aurora | BAZAR O BRIS  | 7470693-4 | 2,827.50 | \$    | 472,950.00 |       |
| 12 | AI-2-1                     | Area de Local Comercial | Ep. 78 de fecha 10/11/2008 y Modificación Ep. 111 de fecha 20/12/2009                             | 10 años  | Area de Local Comercial | Aeropuerto Internacional La Aurora<br>Area / mts2: 33,06<br><br>FINCA:<br>Bien inmueble urbano inscrito en el Registro General de la Propiedad de la Zona Central, al número doscientos cincuenta (150) de libro veinte (20) de Guatemala<br><br>TIPO:<br>LOCAL<br>PROPIETARIO:<br>Estado de Guatemala<br>Aeropuerto Internacional La Aurora              | BAZAR O BRIS  |           | 661.20   | \$    | 79,344.00  |       |
| 13 | AI-2-29                    | Area de Local Comercial | Ep. 15 de fecha 21/08/2017  | 18 meses | Area de Local Comercial | Aeropuerto Internacional La Aurora<br>Area / mts2: 34,28<br><br>FINCA:<br>Bien inmueble urbano inscrito en el Registro General de la Propiedad de la Zona Central, al número doscientos cincuenta (150) de libro veinte (20) de Guatemala<br><br>TIPO:<br>LOCAL<br>PROPIETARIO:<br>Estado de Guatemala  | BOHAMPAN S.A. | 5583163-9 | 1,599.36 | Q     | 28,788.48  |       |
| 14 | ET-1-6                     | Area de Local Comercial | Ep. 42 17/12/2010   | 15 años  | Area de Local Comercial | Aeropuerto Internacional La Aurora<br>Area / mts2: 39,46<br><br>FINCA:<br>Bien inmueble urbano inscrito en el Registro General de la Propiedad de la Zona Central, al número doscientos cincuenta (150) de libro veinte (20) de Guatemala<br><br>TIPO:<br>LOCAL<br>PROPIETARIO:<br>Estado de Guatemala  | CAFÉ DEL PASO | 7004624-8 | 394.60   | \$    | 71,028.00  |       |

|    |                |                        |         |  |   |  |  |   |
|----|----------------|------------------------|---------|--|---|--|--|---|
| 15 | FN-2-14        | Area de Local Comercio | 10 años | Ep. 14 de fecha 23/07/2019   | UBICACIÓN FÍSICA:<br>Área / mts2<br>FINCA:<br>TIPO:<br>PROPIETARIO:<br>UBICACIÓN FÍSICA:<br>Área / mts2 | Aeropuerto Internacional La Aurora<br>53.03<br>Bien inmueble urbano inscrito en el Registro General de la Propiedad de la Zona Central, al número doscientos veintiséis (226), folio ciento cincuenta (150) de libro veinte (20) de Guatemala<br>LOCAL<br>Estado de Guatemala<br>Aeropuerto Internacional La Aurora<br>251.9 | NOMBRE:<br>MIT:<br>7027581-5   | CAMTATA, S.A.<br>Q<br>5.937.12<br>Q<br>712.454.40 |
| 16 | FC-3-1         | Area de Local Comercio | 10 años | Ep. 72 de fecha 18/12/2007   | UBICACIÓN FÍSICA:<br>Área / mts2<br>FINCA:<br>TIPO:<br>PROPIETARIO:<br>UBICACIÓN FÍSICA:<br>Área / mts2 | Bien inmueble urbano inscrito en el Registro General de la Propiedad de la Zona Central, al número doscientos veintiséis (226), folio ciento cincuenta [150] de libro veintidós (20) de Guatemala<br>LOCAL<br>Estado de Guatemala  | NOMBRE:<br>MIT:<br>CARLOS E CARLOS RESTAURANTES ASOCIADOS, SOCIEDAD<br>2700514-3 | \$<br>2.519.00<br>\$<br>302.280.00                |
| 17 | AI-2-4         | Area de Local Comercio | 10 años | Ep. 104 de fecha 04/01/2012 y modificación Contrato Administrativo DS 119-2005 de fecha 18/12/2015 | UBICACIÓN FÍSICA:<br>Área / mts2<br>FINCA:<br>TIPO:<br>PROPIETARIO:<br>UBICACIÓN FÍSICA:<br>Área / mts2 | Aeropuerto Internacional La Aurora<br>26.3<br>Bien inmueble urbano inscrito en el Registro General de la Propiedad de la Zona Central, al número doscientos veintiséis (226), folio ciento cincuenta (150) de libro veintidós (20) de Guatemala<br>LOCAL<br>Estado de Guatemala<br>Aeropuerto Internacional La Aurora        | NOMBRE:<br>MIT:<br>CENTRO DE ARTE POPULAR, S.A.<br>5722792-6                     | \$<br>526.00<br>\$<br>63.120.00                   |
| 18 | FN-2-7, TA-5-4 | Area de Local Comercio | 15 años | Ep. 50 de fecha 08/07/2011   | UBICACIÓN FÍSICA:<br>Área / mts2<br>FINCA:<br>TIPO:<br>PROPIETARIO:<br>UBICACIÓN FÍSICA:<br>Área / mts2 | Aeropuerto Internacional La Aurora<br>123.60, 34.34, 44.90<br>Bien inmueble urbano inscrito en el Registro General de la Propiedad de la Zona Central, al número doscientos veintiséis (226), folio ciento cincuenta (150) de libro veintidós (20) de Guatemala<br>LOCAL<br>Estado de Guatemala                              | NOMBRE:<br>MIT:<br>CENTRO DE INTEGRACION FAMILIAR DE GUATEMALA<br>239239-9       | Q<br>21.255.24<br>Q<br>3.825.942.48               |



|    |                             |                         |         |  |                   |                      |                                    |         |   |           |               |
|----|-----------------------------|-------------------------|---------|--|-------------------|----------------------|------------------------------------|---------|---|-----------|---------------|
| 19 | FC-2-2-A, FC-2-2-B Y FC-2-2 | Area de Local Comercial | 15 años | Ep. 90 de fecha 19/12/2018   | UBICACIÓN FÍSICA: |                      | Aeropuerto Internacional La Aurora | NOMBRE: | COMPANIA DISTRIBUIDORA DE TABACOS, S.A.             | \$ 912.80 | \$ 164,322.00 |
|    |                             |                         |         |  | Area / mts2       | 50.00, 10.86, 180.55 |                                    |         |   |           |               |
| 20 | FC-2-14, ET-1-16            | Area de Local Comercial | 15 años | Contrato Administrativo D5 08-2012 de fecha 31/09/2012               | UBICACIÓN FÍSICA: |                      | Aeropuerto Internacional La Aurora | NOMBRE: | Compañía de Asistencia al Viajero de Guatemala S.A. | Q 825.00  | 148,500.00    |
|    |                             |                         |         |  | Area / mts2       | 2.80, 4.65           |                                    |         |   |           |               |
| 21 | AI-2-5                      | Area de Local Comercial | 10 años | Ep. 67 de fecha 10/11/2008   | UBICACIÓN FÍSICA: |                      | Aeropuerto Internacional La Aurora | NOMBRE: | GOBERNATIVA INTEGRAL DE CONSTRUCCIONES ON DE        | \$ 504.40 | 60,528.00     |
|    |                             |                         |         |  | Area / mts2       | 25.22                |                                    |         |   |           |               |
| 22 | FN-2-36                     | Area de Local Comercial | 15 años | Ep. 19 de fecha 12/01/2012 y Modificación Ep. 11 de fecha 03/06/2012 | UBICACIÓN FÍSICA: |                      | Aeropuerto Internacional La Aurora | NOMBRE: | BROGHERIA ITALIANA, S.A.                            | \$ 79.40  | 14,282.00     |
|    |                             |                         |         |  | Area / mts2       | 3.97                 |                                    |         |   |           |               |





|    |   |                  |  |   |   |                     |                                  |   |
|----|---|------------------|--|---|---|---------------------|----------------------------------|---|
| 23 | TA-OF-3-5-13, TA-C-3-3 Y TA-5-2-2<br>Área de Local Comercio | 6 años y 6 meses | Ep. 24 de fecha 09/12/2016 y Modificación Ep. 8 del 15/02/2018       | UBICACIÓN FÍSICA:<br>Área / mts2<br><br>FINCA:<br><br>TIPO:<br>PROPIETARIO: | Aeropuerto Internacional La Aurora<br>15.50, 1.56, 5.00<br><br>Bien inmueble urbano inscrito en el Registro General de la Propiedad de la Zona Central, al número doscientos veintiséis (226), folio ciento cincuenta (150) de libro veinte (20) de Guatemala<br><br>LOCAL<br>Estado de Guatemala<br>Aeropuerto Internacional La Aurora | NOMBRE:<br><br>MIT: | Empaque Seguro, S.A.             | Q 2.817.92 Q 219,797.76   |
| 24 | TA-OF-3-5-13A, TA-C-3-5<br>Área de Local Comercio           | 6 años y 6 meses | Ep. 16 de fecha 04/07/2017 y Modificación Ep. 14 de fecha 23/04/2018 | UBICACIÓN FÍSICA:<br>Área / mts2<br><br>FINCA:<br><br>TIPO:<br>PROPIETARIO: | Aeropuerto Internacional La Aurora<br>15.94, 1.56<br><br>Bien inmueble urbano inscrito en el Registro General de la Propiedad de la Zona Central, al número doscientos veintiséis (226), folio ciento cincuenta (150) de libro veinte (20) de Guatemala<br><br>LOCAL<br>Estado de Guatemala   | NOMBRE:<br><br>MIT: | Empaque Seguro, S.A.             | Q 2.317.06 Q 180,730.37   |
| 25 | FW-2-27<br>Área de Local Comercio                           | 10 años          | Ep. 103 de fecha 15/12/2011  | UBICACIÓN FÍSICA:<br>Área / mts2<br><br>FINCA:<br><br>TIPO:<br>PROPIETARIO: | Aeropuerto Internacional La Aurora<br>2<br><br>Bien inmueble urbano inscrito en el Registro General de la Propiedad de la Zona Central, al número doscientos veintiséis (226), folio ciento cincuenta (150) de libro veinte (20) de Guatemala<br><br>LOCAL<br>Estado de Guatemala   | NOMBRE:<br><br>MIT: | ESPECIAL SEGUROS Y PIANZAS, S.A. | \$ 40.00 \$ 7,200.00  |
| 26 | AI-2-3<br>Área de Local Comercio                            | 10 años          | Ep. 79 de fecha 10/11/2008, EP 76 de fecha 25/04/2022                | UBICACIÓN FÍSICA:<br>Área / mts2<br><br>FINCA:<br><br>TIPO:<br>PROPIETARIO: | Aeropuerto Internacional La Aurora<br>72.98<br><br>Bien inmueble urbano inscrito en el Registro General de la Propiedad de la Zona Central, al número doscientos veintiséis (226), folio ciento cincuenta (150) de libro veinte (20) de Guatemala<br><br>LOCAL<br>Estado de Guatemala   | NOMBRE:<br><br>MIT: | FDKLORICA S.A.                   | \$ 4459.6 + Q 85.60 extracción de desechos<br>25233181 \$ 56,152.00 |



|    |         |                        |         |  |   |   |  |   |
|----|---------|------------------------|---------|--|---|---|--|---|
| 27 | FN-2-08 | Area de Local Comercio | 15 años | Ep. 20 de fecha 18/02/2011 y modificación Ep. 19 de fecha 15/05/2015 | UBICACIÓN FÍSICA:<br>Área / mts2<br>FINCA:<br>TIPO:<br>PROPIETARIO:<br>UBICACIÓN FÍSICA:<br>Área / mts2<br>FINCA:<br>TIPO:<br>PROPIETARIO:<br>UBICACIÓN FÍSICA:<br>Área / mts2<br>FINCA:<br>TIPO:<br>PROPIETARIO: | Aeropuerto Internacional La Aurora<br>97.3<br>Bien inmueble urbano inscrito en el Registro General de la Propiedad de la Zona Central, al número doscientos veintiséis (226), folio ciento cincuenta (150) de libro veintiseis (20) de Guatemala<br>LOCAL<br>Estado de Guatemala<br>Aeropuerto Internacional La Aurora<br>41.4<br>Bien inmueble urbano inscrito en el Registro General de la Propiedad de la Zona Central, al número doscientos veintiséis (226), folio ciento cincuenta (150) de libro veintiseis (20) de Guatemala<br>LOCAL<br>Estado de Guatemala<br>Aeropuerto Internacional La Aurora<br>33.24<br>Bien inmueble urbano inscrito en el Registro General de la Propiedad de la Zona Central, al número doscientos veintiséis (226), folio ciento cincuenta (150) de libro veintiseis (20) de Guatemala<br>LOCAL<br>Estado de Guatemala<br>Aeropuerto Internacional La Aurora<br>34.4<br>Bien inmueble urbano inscrito en el Registro General de la Propiedad de la Zona Central, al número doscientos veintiséis (226), folio ciento cincuenta (150) de libro veintiseis (20) de Guatemala<br>LOCAL<br>Estado de Guatemala | GRUPO BAFAGA, S.A.<br>NOMBRE:<br>NIT:<br>Industrias de Hamburguesas, S.A.<br>NOMBRE:<br>NIT:<br>Industrias de Hamburguesas, S.A.<br>NOMBRE:<br>NIT:<br>Duber Miguel Flores de León<br>NIT:<br>37438838 | \$ 1,946.00 \$ 375,280.00<br>Q 4,636.00 Q 556,416.00<br>Q 1,463.92 Q 67,388.16<br>Q.3,852.80 Q.462,136.00 |
| 28 | FN-2-16 | Area de Local Comercio | 10 años | Ep. 20 de fecha 26/03/2019   | UBICACIÓN FÍSICA:<br>Área / mts2<br>FINCA:<br>TIPO:<br>PROPIETARIO:<br>UBICACIÓN FÍSICA:<br>Área / mts2<br>FINCA:<br>TIPO:<br>PROPIETARIO:  | Aeropuerto Internacional La Aurora<br>41.4<br>Bien inmueble urbano inscrito en el Registro General de la Propiedad de la Zona Central, al número doscientos veintiséis (226), folio ciento cincuenta (150) de libro veintiseis (20) de Guatemala<br>LOCAL<br>Estado de Guatemala<br>Aeropuerto Internacional La Aurora<br>33.24<br>Bien inmueble urbano inscrito en el Registro General de la Propiedad de la Zona Central, al número doscientos veintiséis (226), folio ciento cincuenta (150) de libro veintiseis (20) de Guatemala<br>LOCAL<br>Estado de Guatemala<br>Aeropuerto Internacional La Aurora<br>34.4<br>Bien inmueble urbano inscrito en el Registro General de la Propiedad de la Zona Central, al número doscientos veintiséis (226), folio ciento cincuenta (150) de libro veintiseis (20) de Guatemala<br>LOCAL<br>Estado de Guatemala   | Industrias de Hamburguesas, S.A.<br>NOMBRE:<br>NIT:<br>Industrias de Hamburguesas, S.A.<br>NOMBRE:<br>NIT:<br>Duber Miguel Flores de León<br>NIT:<br>37438838  | Q 4,636.00 Q 556,416.00<br>Q 1,463.92 Q 67,388.16<br>Q.3,852.80 Q.462,136.00                              |
| 29 | RW-1-2  | Area de Local Comercio | 4 años  | Contrato Administrativo DS 082 de fecha 15/10/2014                   | UBICACIÓN FÍSICA:<br>Área / mts2<br>FINCA:<br>TIPO:<br>PROPIETARIO:<br>UBICACIÓN FÍSICA:<br>Área / mts2<br>FINCA:<br>TIPO:<br>PROPIETARIO:  | Aeropuerto Internacional La Aurora<br>33.24<br>Bien inmueble urbano inscrito en el Registro General de la Propiedad de la Zona Central, al número doscientos veintiséis (226), folio ciento cincuenta (150) de libro veintiseis (20) de Guatemala<br>LOCAL<br>Estado de Guatemala<br>Aeropuerto Internacional La Aurora<br>34.4<br>Bien inmueble urbano inscrito en el Registro General de la Propiedad de la Zona Central, al número doscientos veintiséis (226), folio ciento cincuenta (150) de libro veintiseis (20) de Guatemala<br>LOCAL<br>Estado de Guatemala   | Industrias de Hamburguesas, S.A.<br>NOMBRE:<br>NIT:<br>Industrias de Hamburguesas, S.A.<br>NOMBRE:<br>NIT:<br>Duber Miguel Flores de León<br>NIT:<br>37438838  | Q 1,463.92 Q 67,388.16<br>Q.3,852.80 Q.462,136.00   |
| 30 | ET-1-7  | Area de Local Comercio | 10 años | Ep. 1 de fecha 13/01/2020  | UBICACIÓN FÍSICA:<br>Área / mts2<br>FINCA:<br>TIPO:<br>PROPIETARIO:   | Aeropuerto Internacional La Aurora<br>34.4<br>Bien inmueble urbano inscrito en el Registro General de la Propiedad de la Zona Central, al número doscientos veintiséis (226), folio ciento cincuenta (150) de libro veintiseis (20) de Guatemala<br>LOCAL<br>Estado de Guatemala  | Duber Miguel Flores de León<br>NIT:<br>37438838  | Q.3,852.80 Q.462,136.00   |



|              |         |                         |         |  |                   |       |                                    |                        |         |                        |             |               |
|--------------|---------|-------------------------|---------|--|-------------------|-------|------------------------------------|------------------------|---------|------------------------|-------------|---------------|
| 31           | FN-2-15 | Área de Local Comercial | 15 años | Ep. 73 de fecha 18/11/2007 y Modificación Ep. 3 de fecha 07/01/2015  | UBICACIÓN FÍSICA: |       | Aeropuerto Internacional La Aurora | Inversiones Moka, S.A. | NOMBRE: | Inversiones Moka, S.A. | \$ 367.70   | \$ 44,124.00  |
|              |         |                         |         |  | Área / mts2       |       |                                    |                        |         |                        |             |               |
|              |         |                         |         |  | FINCA:            |       |                                    |                        |         |                        |             |               |
|              |         |                         |         |  | TIPO:             | LOCAL |                                    |                        |         |                        |             |               |
| PROPIETARIO: |         | Estado de Guatemala     |         |  |                   |       |                                    |                        |         |                        |             |               |
| 32           | AL-2-6  | Área de Local Comercial | 10 años | Ep. 80 de fecha 10/11/2008   | UBICACIÓN FÍSICA: |       | Aeropuerto Internacional La Aurora | Inversiones Hiza, S.A. | NOMBRE: | Inversiones Hiza, S.A. | \$ 450.80   | \$ 54,096.00  |
|              |         |                         |         |  | Área / mts2       |       |                                    |                        |         |                        |             |               |
|              |         |                         |         |  | FINCA:            |       |                                    |                        |         |                        |             |               |
|              |         |                         |         |  | TIPO:             | LOCAL |                                    |                        |         |                        |             |               |
| PROPIETARIO: |         | Estado de Guatemala     |         |  |                   |       |                                    |                        |         |                        |             |               |
| 33           | AL-2-2  | Área de Local Comercial | 15 años | Ep. 81 de fecha 10/11/2008 y modificación Ep. 63 de fecha 24/11/2014 | UBICACIÓN FÍSICA: |       | Aeropuerto Internacional La Aurora | Kaprichos Shop         | NOMBRE: | Kaprichos Shop         | \$ 459.60   | \$ 82,728.00  |
|              |         |                         |         |  | Área / mts2       |       |                                    |                        |         |                        |             |               |
|              |         |                         |         |  | FINCA:            |       |                                    |                        |         |                        |             |               |
|              |         |                         |         |  | TIPO:             | LOCAL |                                    |                        |         |                        |             |               |
| PROPIETARIO: |         | Estado de Guatemala     |         |  |                   |       |                                    |                        |         |                        |             |               |
| 34           | FN-1-23 | Área de Local Comercial | 10 años | Ep. 14 de fecha 10/01/2012   | UBICACIÓN FÍSICA: |       | Aeropuerto Internacional La Aurora | Iullentia, S.A.        | NOMBRE: | Iullentia, S.A.        | Q. 3,225.00 | Q. 412,200.00 |
|              |         |                         |         |  | Área / mts2       |       |                                    |                        |         |                        |             |               |
|              |         |                         |         |  | FINCA:            |       |                                    |                        |         |                        |             |               |
|              |         |                         |         |  | TIPO:             | LOCAL |                                    |                        |         |                        |             |               |
| PROPIETARIO: |         | Estado de Guatemala     |         |  |                   |       |                                    |                        |         |                        |             |               |



| ID | Código  | Tipo de Propiedad       | Duración | Fecha de Inicio   | Fecha de Fin | Ubicación Física |   | Nombre       | LAAATS, S.A. | Valor           |
|----|---------|-------------------------|----------|---|--------------|------------------|---|--------------|--------------|-----------------|
|    |         |                         |          |   |              | Área / mts2      | FINCA   |              |              |                 |
| 35 | FN-1-8  | Area de Local Comercial | 10 años  | Ep. 51 de fecha 10/10/2019                                      |              |                  | Aeropuerto Internacional La Aurora<br>Área / mts2: 189<br>FINCA:<br>Bien inmueble urbano inscrito en el Registro General de la Propiedad de la Zona Central, al número doscientos veintiséis (226), folio ciento cincuenta (150) de libro veinte (20) de Guatemala<br>TIPO: LOCAL<br>PROPIETARIO: Estado de Guatemala   | LAATS, S.A.  | Q. 15,811.71 | Q. 1,897,405.20 |
| 36 | FN-1-22 | Area de Local Comercial | 5 años   | Contrato Administrativo DS 30-2018 / EP. 23 de fecha 03/06/2021 |              |                  | Aeropuerto Internacional La Aurora<br>Área / mts2: 64.35<br>FINCA:<br>Bien inmueble urbano inscrito en el Registro General de la Propiedad de la Zona Central, al número doscientos veintiséis (226), folio ciento cincuenta (150) de libro veinte (20) de Guatemala<br>TIPO: LOCAL<br>PROPIETARIO: Estado de Guatemala | LAATS, S.A.  | Q. 3,693.20  | Q. 221,592.00   |
| 37 | ET-1-21 | Area de Local Comercial | 15 años  | Ep. 22 de fecha 15/05/2015                                      |              |                  | Aeropuerto Internacional La Aurora<br>Área / mts2: 18<br>FINCA:<br>Bien inmueble urbano inscrito en el Registro General de la Propiedad de la Zona Central, al número doscientos veintiséis (226), folio ciento cincuenta (150) de libro veinte (20) de Guatemala<br>TIPO: LOCAL<br>PROPIETARIO: Estado de Guatemala    | Iugano, S.A. | Q. 2,016.00  | Q. 362,880.00   |
| 38 | ET-1-5  | Area de Local Comercial | 15 años  | Ep. 16 de fecha 10/04/2015                                      |              |                  | Aeropuerto Internacional La Aurora<br>Área / mts2: 8.64<br>FINCA:<br>Bien inmueble urbano inscrito en el Registro General de la Propiedad de la Zona Central, al número doscientos veintiséis (226), folio ciento cincuenta (150) de libro veinte (20) de Guatemala<br>TIPO: LOCAL<br>PROPIETARIO: Estado de Guatemala  | Iugano, S.A. | Q. 967.88    | Q. 174,182.40   |





| 39                | AI-2-10  | Area de Local Comercial | 15 años | Ep. 82 de fecha 10/11/2008 y Modificación Ep. 28 de fecha 31/05/2016 | UBICACIÓN FÍSICA: |                      | Aeropuerto Internacional La Aurora | NOMBRE: | Laticom Enterprises, S.A.                  | \$ 407.00    | \$ 72,280.00     |
|-------------------|--|-------------------------|---------|--|-------------------|----------------------|------------------------------------|---------|--|--------------|------------------|
|                   |  |                         |         |  | Área / mts2       | FINCA:               |                                    |         |  |              |                  |
| 40                | AI-2-34  | Area de Local Comercial | 10 años | Ep. 29 de fecha 20/03/2009   | UBICACIÓN FÍSICA: |                      | Aeropuerto Internacional La Aurora | NOMBRE: | MINIMAS, S.A.                              | \$ 989.80    | \$ 110,776.00    |
|                   |  |                         |         |  | TIPO:             | LOCAL                |                                    |         |  |              |                  |
|                   |  |                         |         |  | PROPIETARIO:      | Estado de Guatemala  |                                    |         |  |              |                  |
|                   |  |                         |         |  | Área / mts2       | 49.49                |                                    |         |  |              |                  |
| 41                | Publicidad   | Area de Local Comercial | 10 años | Ep. 85 de fecha 29/12/2007   | UBICACIÓN FÍSICA: |                      | Aeropuerto Internacional La Aurora | NOMBRE: | Nada Airport System, S.A.                  | \$ 17,236.00 | \$ 2,966,320.00  |
|                   |  |                         |         |  | TIPO:             | LOCAL                |                                    |         |  |              |                  |
|                   |  |                         |         |  | PROPIETARIO:      | Estado de Guatemala  |                                    |         |  |              |                  |
|                   |  |                         |         |  | Área / mts2       | ***                  |                                    |         |  |              |                  |
| 42                | AI-3-5-3, AI-3-15, ET-3-1, AI-2-1, ET-3-4, TA-OF-3-5-1, TA-OF-3-5-2, AI-3-16, ET-3-17, | Area de oficinas        | 15 años | Ep. 36 de fecha 26/11/2021 y Modificación Ep. 1 de fecha 18/01/2022  | UBICACIÓN FÍSICA: |                      | Aeropuerto Internacional La Aurora | NOMBRE: | Multinacional de Servicios Cambiaria, S.A. | Q. 71,530.37 | Q. 12,966,426.60 |
|                   |  |                         |         |  | Área / mts2       | 173.12m <sup>2</sup> |                                    |         |  |              |                  |
|                   |  |                         |         |  | TIPO:             | LOCAL                |                                    |         |  |              |                  |
|                   |  |                         |         |  | PROPIETARIO:      | Estado de Guatemala  |                                    |         |  |              |                  |
| UBICACIÓN FÍSICA: |  | FINCA:                  |         | TIPO:  |                   | PROPIETARIO:         |                                    | NOMBRE: |  | MIT:         |                  |
| Área / mts2       |  | FINCA:                  |         | TIPO:  |                   | PROPIETARIO:         |                                    | NOMBRE: |  | MIT:         |                  |



|    |                  |                        |         |                            |   |  |   |                     |   |                              |
|----|------------------|------------------------|---------|----------------------------|---|--|---|---------------------|---|------------------------------|
| 43 | FC-2-12          | Area de Local Comercio | 15 años | EP. 7 de fecha 10/08/2022  | UBICACIÓN FÍSICA:<br>Área / mts2<br>FINCA:<br>TIPO:<br>PROPIETARIO: |  | Aeropuerto Internacional La Aurora<br>235.43m2.<br>Bien inmueble urbano inscrito en el Registro General de la Propiedad de la Zona Central, al número doscientos veintiséis (236), folio ciento cincuenta (150) de libro veinte (20) de Guatemala.<br>LOCAL<br>Estado de Guatemala<br>Aeropuerto Internacional La Aurora<br>32.06 | NOMBRE:<br><br>MIT: | LA REPOSICIÓN, SOCIEDAD ANÓNIMA.<br><br>66263551  | Q. 26,816.16 Q. 4,626,908.80 |
|    |                  |                        |         |                            | UBICACIÓN FÍSICA:<br>Área / mts2<br>FINCA:<br>TIPO:<br>PROPIETARIO: |  |   |                     |   |                              |
| 44 | ET-4-7 Y ET-4-7A | Area de Local Comercio | 15 años | Ep. 10 de fecha 10/01/2020 | UBICACIÓN FÍSICA:<br>Área / mts2<br>FINCA:<br>TIPO:<br>PROPIETARIO: |  | Aeropuerto Internacional La Aurora<br>18.40m2<br>Bien inmueble urbano inscrito en el Registro General de la Propiedad de la Zona Central, al número doscientos veintiséis (236), folio ciento cincuenta (150) de libro veinte (20) de Guatemala.<br>LOCAL<br>Estado de Guatemala  | NOMBRE:<br><br>MIT: | ACCESO MULTIPLE, SOCIEDAD ANÓNIMA<br><br>25034200 | Q. 2,150.40 Q. 387,072.00    |
|    |                  |                        |         |                            | UBICACIÓN FÍSICA:<br>Área / mts2<br>FINCA:<br>TIPO:<br>PROPIETARIO: |  |   |                     |   |                              |
| 45 | AI-K2-6          | Area de Local Comercio | 15 años | EP. 6 de fecha 21/01/2022  | UBICACIÓN FÍSICA:<br>Área / mts2<br>FINCA:<br>TIPO:<br>PROPIETARIO: |  | Aeropuerto Internacional La Aurora<br>18.40m2<br>Bien inmueble urbano inscrito en el Registro General de la Propiedad de la Zona Central, al número doscientos veintiséis (236), folio ciento cincuenta (150) de libro veinte (20) de Guatemala.<br>LOCAL<br>Estado de Guatemala  | NOMBRE:<br><br>MIT: | ACCESO MULTIPLE, SOCIEDAD ANÓNIMA<br><br>25034200 | Q. 2,150.40 Q. 387,072.00    |
|    |                  |                        |         |                            | UBICACIÓN FÍSICA:<br>Área / mts2<br>FINCA:<br>TIPO:<br>PROPIETARIO: |  |   |                     |   |                              |


  
 UNIDAD REGISTRAL DE GUATEMALA  
 UNREG  
 DGAC

|    |                  |                         |         |                            |                   |  |   |                                    |                     |               |               |
|----|------------------|-------------------------|---------|----------------------------|-------------------|--|---|------------------------------------|---------------------|---------------|---------------|
| 46 | ET-4-6           | Área de Local Comercial | 15 años | Ep. 11 de fecha 10/01/2020 | UBICACIÓN FÍSICA: |  | Aeropuerto Internacional La Aurora<br>37.51         | Aeropuerto Internacional La Aurora | POLLO CAMPERO, S.A. | Q 4,201.12 Q  | 756,201.80    |
|    |                  |                         |         |                            | FINCA:            |  |   |                                    |                     |               |               |
|    |                  |                         |         |                            | TIPO:             |  |   |                                    |                     |               |               |
|    |                  |                         |         |                            | PROPIETARIO:      |  |   |                                    |                     |               |               |
| 47 | AI-3-17          | Área de Local Comercial | 5 años  | Ep. 18 de fecha 05/04/2019 | UBICACIÓN FÍSICA: |  | Aeropuerto Internacional La Aurora<br>7.8           | Aeropuerto Internacional La Aurora | RIDS, S.A.          | Q 873.60 Q    | 52,416.00     |
|    |                  |                         |         |                            | FINCA:            |  |   |                                    |                     |               |               |
|    |                  |                         |         |                            | TIPO:             |  |   |                                    |                     |               |               |
|    |                  |                         |         |                            | PROPIETARIO:      |  |   |                                    |                     |               |               |
| 48 | FN-2-17 Y FN-3-2 | Área de Local Comercial | 15 años | Ep. 22 de fecha 30/07/2018 | UBICACIÓN FÍSICA: |  | Aeropuerto Internacional La Aurora<br>91.13, 242.08 | Aeropuerto Internacional La Aurora | ROBLE BLANCO, S.A.  | Q 37,319.52 Q | 12,564,518.40 |
|    |                  |                         |         |                            | FINCA:            |  |   |                                    |                     |               |               |
|    |                  |                         |         |                            | TIPO:             |  |   |                                    |                     |               |               |
|    |                  |                         |         |                            | PROPIETARIO:      |  |   |                                    |                     |               |               |



| ID | Código                                    | Tipo de Local           | Duración | Fecha de Inicio  | Fecha de Fin | Ubicación Física   |  | Nombre | Servicios Integrados              | Valor                      |
|----|---|-------------------------|----------|--|--------------|--|--|--------|-----------------------------------|----------------------------|
|    |   |                         |          |  |              | Área / mts2  | FINCA:   |        |                                   |                            |
| 49 | EE-3-1                                    | Área de Local Comercial | 15 años  | Ep. 81 de fecha 22/09/2011   |              | Aeropuerto Internacional La Aurora<br>157.53<br>LOCAL<br>Estado de Guatemala<br>Aeropuerto Internacional La Aurora<br>383.22   | Bien inmueble urbano inscrito en el Registro General de la Propiedad de la Zona Central, al número doscientos veintiséis (236), folio ciento cincuenta (150) de libro veinte (20) de Guatemala<br>LOCAL<br>Estado de Guatemala<br>Aeropuerto Internacional La Aurora<br>383.22                       | NIT:   | SERVICIOS INTEGRADOS AURORA, S.A. | Q 16,153.00 Q 2,942,950.14 |
| 50 | PN-2-11                                   | Área de Local Comercial | 5 AÑOS   | Ep. 79 de fecha 25/04/2012   |              | LOCAL<br>Estado de Guatemala<br>Aeropuerto Internacional La Aurora<br>383.22   | Bien inmueble urbano inscrito en el Registro General de la Propiedad de la Zona Central, al número doscientos veintiséis (236), folio ciento cincuenta (150) de libro veinte (20) de Guatemala<br>LOCAL<br>Estado de Guatemala<br>Aeropuerto Internacional La Aurora<br>383.22                       | NIT:   | SILVERMAN BATES ARTESANIAS, S.A.  | \$ 3,664.40 \$ 219,864.00  |
| 51 | L-2-34, AI-3-16, ET-3-6, TA-5-7 Y TA-5-14 | Área de Local Comercial | 15 años  | Ep. 71 de fecha 26/08/2011 y Modificación Ep. 21 de fecha 15/05/2015 |              | Aeropuerto Internacional La Aurora<br>9.25, 12.82, 0.7, 20.01 y 17<br>LOCAL<br>Estado de Guatemala<br>Aeropuerto Internacional La Aurora<br>9.25, 12.82, 0.7, 20.01 y 17 | Bien inmueble urbano inscrito en el Registro General de la Propiedad de la Zona Central, al número doscientos veintiséis (236), folio ciento cincuenta (150) de libro veinte (20) de Guatemala<br>LOCAL<br>Estado de Guatemala<br>Aeropuerto Internacional La Aurora<br>9.25, 12.82, 0.7, 20.01 y 17 | NIT:   | SHOP & SHOP                       | Q 2,352.26 Q 423,406.00    |
| 52 | AI-2-19                                   | Área de Local Comercial | 15 años  | Ep. 21 de fecha 28/02/2011   |              | Aeropuerto Internacional La Aurora<br>64.08<br>LOCAL<br>Estado de Guatemala  | Bien inmueble urbano inscrito en el Registro General de la Propiedad de la Zona Central, al número doscientos veintiséis (236), folio ciento cincuenta (150) de libro veinte (20) de Guatemala<br>LOCAL<br>Estado de Guatemala   | NIT:   | SIPARIA, S.A.                     | \$ 1,281.60 \$ 230,688.00  |





| ID | Código           | Tipo de Inmueble        | Duración | Fecha de Inicio   | Fecha de Fin | Ubicación Física |   | Aeropuerto Internacional La Aurora | Nombre | Sistema Global de Protección de Equipaje de Guatemala, S.A.   | Valor       |               |
|----|------------------|-------------------------|----------|---|--------------|------------------|---|------------------------------------|--------|---|-------------|---------------|
|    |                  |                         |          |   |              | Área / mts2      | FINCA:  |                                    |        |   |             |               |
| 53 | ET-4-25          | Área de Local Comercial | 15 años  | Ep. 90 de fecha 26/11/2008 y Modificación Ep. 9 de fecha 03/02/2014 |              |                  | UBICACIÓN FÍSICA:<br>Área / mts2: 59.63<br>FINCA:<br>BIEN INMUEBLE URBANO INSCRITO EN EL REGISTRO GENERAL DE LA PROPIEDAD DE LA ZONA CENTRAL, AL NÚMERO DOSCIENTOS VEINTISÉIS (226), FOLIO CIENTO CINCUENTA (150) DE LIBRO VEINTE (20) DE GUATEMALA<br>TIPO: LOCAL<br>PROPIETARIO: Estado de Guatemala            | Aeropuerto Internacional La Aurora | NIT:   | GRUPO BAPSA, S.A.   | \$ 596.30   | \$ 107,334.00 |
| 54 | ET-4-10, ET-4-11 | Área de Local Comercial | 15 años  | EP. 25 de fecha 25/11/2019  |              |                  | UBICACIÓN FÍSICA:<br>Área / mts2: 22.59m2, 45.18m2<br>FINCA:<br>BIEN INMUEBLE URBANO INSCRITO EN EL REGISTRO GENERAL DE LA PROPIEDAD DE LA ZONA CENTRAL, AL NÚMERO DOSCIENTOS VEINTISÉIS (226), FOLIO CIENTO CINCUENTA (150) DE LIBRO VEINTE (20) DE GUATEMALA<br>TIPO: LOCAL<br>PROPIETARIO: Estado de Guatemala | Aeropuerto Internacional La Aurora | NIT:   | 99301032  | Q. 5060.15  | Q. 910828.9   |
| 55 | ET-4-24          | Área de Local Comercial | 2 años   | Contrato Administrativo DS 32-2019 de fecha 05/07/2019              |              |                  | UBICACIÓN FÍSICA:<br>Área / mts2: 17.88<br>FINCA:<br>BIEN INMUEBLE URBANO INSCRITO EN EL REGISTRO GENERAL DE LA PROPIEDAD DE LA ZONA CENTRAL, AL NÚMERO DOSCIENTOS VEINTISÉIS (226), FOLIO CIENTO CINCUENTA (150) DE LIBRO VEINTE (20) DE GUATEMALA<br>TIPO: LOCAL<br>PROPIETARIO: Estado de Guatemala            | Aeropuerto Internacional La Aurora | NIT:   | Sociedad Internacional de Telecomunicaciones y Arcecaablogues | Q. 2,403.07 | Q. 57,673.68  |



|              |                                     |   |         |  |                   |   |                                    |         |                              |             |                 |
|--------------|-------------------------------------|---|---------|--|-------------------|---|------------------------------------|---------|------------------------------|-------------|-----------------|
| 56           | ET-4-5                              | Area de Local Comercial   | 15 años | Ep. 81 de fecha 18/12/2007 y modificación Ep. 11 de fecha 23/05/2014 | UBICACIÓN FÍSICA: |   | Aeropuerto Internacional La Aurora | NOMBRE: | SUBWAY DE GUATEMALA S.A.     | \$ 391.00   | \$ 70,380.00    |
|              |                                     |   |         |  | Área / mts2       | 39.1  |                                    |         |                              |             |                 |
| 57           | FI-2-2, FN-2-9, TA-OF-3-N-5, TA-S-3 | Area de Local Comercial   | 15 años | Ep. 48 de fecha 05/07/2011   | UBICACIÓN FÍSICA: |   | Aeropuerto Internacional La Aurora | NOMBRE: | SOCIEDAD PROTECTORA DEL NIÑO | Q 70,310.05 | Q 12,656,810.80 |
|              |                                     |   |         |  | TIPO:             | LOCAL   |                                    |         |                              |             |                 |
|              |                                     |   |         |  | PROPIETARIO:      | Estado de Guatemala   |                                    |         |                              |             |                 |
|              |                                     |   |         |  | UBICACIÓN FÍSICA: | Aeropuerto Internacional La Aurora<br>42.80, 224.35, 114.67, 17.25,<br>300.92 |                                    |         |                              |             |                 |
| FINCA:       |                                     | Bien inmueble urbano inscrito en el Registro General de la Propiedad de la Zona Central, al número doscientos veintiséis (226), folio ciento cincuenta (150) de libro veintidós (20) de Guatemala |         | TIPO:  |                   | LOCAL   |                                    | NOMBRE: |                              | Q 70,310.05 |                 |
| PROPIETARIO: |                                     | Estado de Guatemala   |         | TIPO:  |                   | LOCAL   |                                    | NOMBRE: |                              | Q 70,310.05 |                 |



ET1  
ET2  
ET3

|    |   |                        |         |   |                   |      |   |  |              |                 |
|----|---|------------------------|---------|---|-------------------|------|---|--|--------------|-----------------|
| 58 | ET1-2-12, FC-2-6, FC-2-5, FC-2-3, FN-2-10-6, FN-2-13, FN-2-5, FN-2-4  | Area de Local Comercio | 15 años | Ep. 144 de fecha 29/12/2007 y Ep. 13 de fecha 17/01/2008            | UBICACIÓN FISICA: |      | Aeropuerto Internacional La Aurora<br>98.67, 109.96, 84.08, 60.49, 84.47, 144.56, 186.10, 151.43  | NOMBRE:<br>Grupo Wisa, S.A.                      | \$ 24,591.00 | \$ 4,426,380.00 |
|    |   |                        |         |   | FINCA:            | MIT: |   |  |              |                 |
| 59 | FC-2-7, FC-2-8  | Area de Local Comercio | 11 años | Ep. 102 de fecha 13/12/2001   | UBICACIÓN FISICA: |      | Aeropuerto Internacional La Aurora<br>157.10, 152.43  | NOMBRE:<br>TIERRAS LIBRES DE GUATEMALA, S.A.     | \$ 6,190.60  | \$ 817,159.20   |
|    |   |                        |         |   | FINCA:            | MIT: |   |  |              |                 |
| 60 | ET1-DSC-1, ET3-DSC-2, ET5-ES-1, ET1-ES-2, ET1-CES-1, ET1-DSC-3, ET1-DSC-4, ET1-DSC, ET1-DSC-2, ET2-CEC-1, FCL-CEC-3, FCL-CEC-2, ET2-DSC-3, ET2-DSC-4, ET2-CEC-2, ET2-CEC-1, FCL-CEC-1, ET2-CEC-3, ET2-CEC-2, FCL-CEC-1, FCL-CEC-2, ET1-CEC-1, FCL-CEC-1, ET3-CEC-2, ET3-CEC-2, ET3-DSC-3, ET3-DSC-4, ET2-CEC-1, FCL-CEC-3, ET4-DSC-1, ET4-DSC-4, ET4-DSC-2, ET4-CEC-1, ET4-CEC-2, FN1-ES-1, FN1-ES-3, FN2-DSC-1, FN3-DSC-1, FN3-DSC-3, FN3-DSC-4, Y ET3-2 | Area de Local Comercio | 7 años  | Ep. 5 de fecha 06/02/2009 y Modificación Ep. 26 de fecha 12/08/2014 | UBICACIÓN FISICA: |      | Aeropuerto Internacional La Aurora<br>7.23, 7.23, 21.75, 21.75, 53.00, 38.13, 40.93, 7.23, 7.23, 25.40, 37.56, 40.54, 14.81, 30.12, 19.44, 20.34, 17.76, 20.13, 35.08, 8.18, 18.47, 17.92, 12.23, 18.52, 12.35, 13.00, 13.10, 33.58, 38.95, 22.13, 7.23, 22.70, 7.23, 20.94, 21.46, 16.50, 14.00, 14.00, 14.00, 34.64 | NOMBRE:<br>Telecomunicaciones de Guatemala, S.A. | Q 8,591.40   | Q 1,030,968.00  |
|    |   |                        |         |   | FINCA:            | MIT: |   |  |              |                 |
|    |   |                        |         |   | UBICACIÓN FISICA: |      | Aeropuerto Internacional La Aurora<br>157.10, 152.43  | NOMBRE:<br>TIERRAS LIBRES DE GUATEMALA, S.A.     | \$ 6,190.60  | \$ 817,159.20   |
|    |   |                        |         |   | FINCA:            | MIT: |   |  |              |                 |

ASesoría JURÍDICA  
 UNIDEGAC  
 DGAC

|     |         |                        |         |  |                   |                     |                                    |    |         |                                      |   |          |   |           |
|-----|---------|------------------------|---------|--|-------------------|---------------------|------------------------------------|----|---------|--------------------------------------|---|----------|---|-----------|
| 61. | AL-2-17 | Area de Local Comercio | 15 años | Ep. 31 de fecha 13/20/2011 y Modificación Ep. 18 de fecha 26/11/2014 | UBICACION FISICA: |                     | Aeropuerto Internacional La Aurora | 10 | NOMBRE: | TRAVEL SHOP, S.A.                    | Q | 1.550.00 | Q | 279.00    |
|     |         |                        |         |  | Area / mts2       | FINCA:              |                                    |    |         |                                      |   |          |   |           |
|     |         |                        |         |  | TIPO:             | LOCAL               |                                    |    |         |                                      |   |          |   |           |
|     |         |                        |         |  | PROPIETARIO:      | Estado de Guatemala |                                    |    |         |                                      |   |          |   |           |
| 62. | FS-1-2  | Area de Local Comercio | 5 años  | Ep. 50 de fecha 10/10/2019   | UBICACION FISICA: |                     | Aeropuerto Internacional La Aurora | 4  | NOMBRE: | Operaciones Aereas y Servicios, S.A. | Q | 537.50   | Q | 64.512.00 |
|     |         |                        |         |  | Area / mts2       | FINCA:              |                                    |    |         |                                      |   |          |   |           |
|     |         |                        |         |  | TIPO:             | LOCAL               |                                    |    |         |                                      |   |          |   |           |
|     |         |                        |         |  | PROPIETARIO:      | Estado de Guatemala |                                    |    |         |                                      |   |          |   |           |



E1) E2) E3) E4) E5) E6) E7) E8) E9) E10) E11) E12) E13) E14) E15) E16) E17) E18) E19) E20) E21) E22) E23) E24) E25) E26) E27) E28) E29) E30) E31) E32) E33) E34) E35) E36) E37) E38) E39) E40) E41) E42) E43) E44) E45) E46) E47) E48) E49) E50) E51) E52) E53) E54) E55) E56) E57) E58) E59) E60) E61) E62) E63) E64) E65) E66) E67) E68) E69) E70) E71) E72) E73) E74) E75) E76) E77) E78) E79) E80) E81) E82) E83) E84) E85) E86) E87) E88) E89) E90) E91) E92) E93) E94) E95) E96) E97) E98) E99) E100)



|    |         |                        |         |                            |         |                        |  |         |  |   |          |            |
|----|---------|------------------------|---------|----------------------------|---------|------------------------|--|---------|--|---|----------|------------|
| 63 | FS-1-1  | Area de Local Comercio | 0       | Ep. 07 de fecha 15/08/2019 | 10 años | Area de Local Comercio | Aeropuerto Internacional La Aurora         |         | Transportes Aéreos Guatemaltecos, S.A. | Q | Q        | 236.546.00 |
|    |         |                        |         |                            |         |                        | UBICACIÓN FÍSICA:<br>Área / m <sup>2</sup> | NOMBRE: |  |   |          |            |
| 64 | AI-2-18 | Area de Local Comercio | 10 años | Ep. 07 de fecha 15/08/2019 | 10 años | Area de Local Comercio | Aeropuerto Internacional La Aurora         |         | Grupo Multinacional Global, S.A.       | Q | 1.971.20 | Q          |
|    |         |                        |         |                            |         |                        | UBICACIÓN FÍSICA:<br>Área / m <sup>2</sup> | NOMBRE: |  |   |          |            |



|              |   |                         |         |  |                   |  |                                    |         |  |  |          |   |            |
|--------------|---|-------------------------|---------|--|-------------------|--|------------------------------------|---------|--|--|----------|---|------------|
| 65           | AS-2-4, AI-K-2-3, AI-K-2-2, AI-K-2-1<br>1 | Area de Local Comercial | 10 años | Ep. 32 de fecha 06/08/2019, Ep. 31 de fecha 06/08/2019, Ep. 30 de fecha 06/08/2019, Ep. 29 de fecha 06/08/2019 | UBICACIÓN FÍSICA: |  | Aeropuerto Internacional La Aurora | NOMBRE: | GODDARD CATERING GROUP S.A.                                  | Q  | 2,688.00 | Q | 322,560.00 |
|              |   |                         |         |  | Area / mts2       |  |                                    |         |  | Q  | 2,688.00 | Q | 322,560.00 |
|              |   |                         |         |  | FINCA:            |  |                                    |         |  | Bien inmueble urbano inscrito en el Registro General de la Propiedad de la Zona Central, al número doscientos veintiséis (226), folio ciento cincuenta (150) de libro veinte (20) de Guatemala |          | Q | 2,688.00   |
| TIPO:        |   | LOCAL                   |         | ESTADO DE GUATEMALA  |                   |  |                                    |         |  |  |          |   |            |
| PROPIETARIO: |   |                         |         |  |                   |  |                                    |         |  |  |          |   |            |
| 66           | AS-1-14                                   | Area de Local Comercial | 10 años | Ep. 8 de fecha 12/02/2020  | UBICACIÓN FÍSICA: |  | Aeropuerto Internacional La Aurora | NOMBRE: | COOPERATIVA DE TRANSPORTE LA UNIDAD RESPONSABILIDAD LIMITADA | Q  | 189.26   | Q | 22,713.80  |
|              |   |                         |         |  | Area / mts2       |  |                                    |         |  | Q  | 189.26   | Q | 22,713.80  |
|              |   |                         |         |  | FINCA:            |  |                                    |         |  | Bien inmueble urbano inscrito en el Registro General de la Propiedad de la Zona Central, al número doscientos veintiséis (226), folio ciento cincuenta (150) de libro veinte (20) de Guatemala |          | Q | 189.26     |
| TIPO:        |   | LOCAL                   |         | ESTADO DE GUATEMALA  |                   |  |                                    |         |  |  |          |   |            |
| PROPIETARIO: |   |                         |         |  |                   |  |                                    |         |  |  |          |   |            |
| 67           | FM-MD-2-4, FM-MD-2-6, FM-MD-2-5           | Area de Local Comercial | 5 años  | Ep. 9 de fecha 22/08/2020  | UBICACIÓN FÍSICA: |  | Aeropuerto Internacional La Aurora | NOMBRE: | Compañía Armas S.A.  | Q  | 380.00   | Q |            |
|              |   |                         |         |  | Area / mts2       |  |                                    |         |  | Q  | 380.00   | Q |            |
|              |   |                         |         |  | FINCA:            |  |                                    |         |  | Bien inmueble urbano inscrito en el Registro General de la Propiedad de la Zona Central, al número doscientos veintiséis (226), folio ciento cincuenta (150) de libro veinte (20) de Guatemala |          | Q | 380.00     |
| TIPO:        |   | LOCAL                   |         | ESTADO DE GUATEMALA  |                   |  |                                    |         |  |  |          |   |            |
| PROPIETARIO: |   |                         |         |  |                   |  |                                    |         |  |  |          |   |            |



|    |                             |                        |        |                            |  |                                   |            |           |
|----|-----------------------------|------------------------|--------|----------------------------|--|-----------------------------------|------------|-----------|
| 68 | TA-C3-1, TA-C3-3A, TA-C3-5A | Area de Local Comercio | 5 años | Ej. 31 de fecha 16/09/2020 | UBICACIÓN FÍSICA:<br>Area / mso2<br>1.02, 1.02, 1.02<br>FINCA:<br>Bien inmueble urbano inscrito en el Registro General de la Propiedad de la Zona Central, al número descendentes veintiséis (236), folio ciento cincuenta (150) de libro veinte (20) de Guatemala | NOMBRE:<br>KREATIVOS S.A.<br>NIT: | Q 342.72 Q | 20,563.20 |
|    |                             |                        |        |                            | TIPO:<br>LOCAL<br>PROPIETARIO:<br>Estado de Guatemala  |                                   |            |           |


  
 UNIDAD DE ASESORIA JURÍDICA  
 DGAC

|    |                    |                        |         |                            |   |   |                     |                 |             |                |
|----|--------------------|------------------------|---------|----------------------------|---|---|---------------------|-----------------|-------------|----------------|
| 69 | ET-K-1-1, ET-K-1-2 | Area de Local Comercio | 5 años  | Ep. 32 de fecha 17/05/2020 | UBICACIÓN FÍSICA:<br>Área / mte2<br>FINCA:<br>TIPO:<br>PROPIETARIO: | Aeropuerto Internacional La Aurora<br>1.00, 1.00<br>Bien inmueble urbano inscrito en el Registro General de la Propiedad de la Zona Central, al número doscientos veintiséis (226), folio ciento diecinueve (150) de libro veinte (20) de Guatemala<br>LOCAL<br>Estado de Guatemala | NOMBRE:<br><br>NIT: | KREATIVOS, S.A. | Q 224.00    | Q 13,440.00    |
| 70 | FS-1-5             | Area de Local Comercio | 15 años | Ep. 3 de fecha 10/01/2020  | UBICACIÓN FÍSICA:<br>Área / mte2<br>FINCA:<br>TIPO:<br>PROPIETARIO: | Aeropuerto Internacional La Aurora<br>133.68<br>Bien inmueble urbano inscrito en el Registro General de la Propiedad de la Zona Central, al número doscientos veintiséis (226), folio ciento diecinueve (150) de libro veinte (20) de Guatemala<br>LOCAL<br>Estado de Guatemala     | NOMBRE:<br><br>NIT: | IAATI, S.A.     | Q 14,972.16 | Q 2,694,988.80 |







|    |        |                         |                   |  |   |  |  |   |
|----|--------|-------------------------|-------------------|--|---|--|--|---|
| 71 | FS-1-4 | Area de Local Comercial | 15 años           | Ep. 04 de fecha 10/01/2020   | <p>UBICACIÓN FÍSICA:</p> <p>Área / mts<sup>2</sup></p> <p>FINCA:</p> <p>TIPO:</p> <p>PROPIETARIO:</p> | <p>Aeropuerto Internacional La Aurora</p> <p>12.8</p> <p>Bien inmueble urbano inscrito en el Registro General de la Propiedad de la Zona Central, al número doscientos veintiséis (226), folio ciento cincuenta (150) de libro veinte (20) de Guatemala</p> <p>LOCAL</p> <p>Estado de Guatemala</p>              | <p>NOMBRE:</p> <p>LARTS, S.A.</p> <p>NIT:</p> <p>7216851</p> | <p>Q</p> <p>1,720.32</p> <p>Q</p> <p>309,657.60</p>     |
| 72 |        | Area de Local Comercial | 14 años y 6 meses | Ep. 13 de fecha 28/08/2020 y modificación Ep. 24 de fecha 10/11/2020 | <p>UBICACIÓN FÍSICA:</p> <p>Área / mts<sup>2</sup></p> <p>FINCA:</p> <p>TIPO:</p> <p>PROPIETARIO:</p> | <p>Aeropuerto Internacional La Aurora</p> <p>315.00</p> <p>Bien inmueble urbano inscrito en el Registro General de la Propiedad de la Zona Central, al número doscientos veintiséis (226), folio ciento cincuenta (150) de libro veinte (20) de Guatemala</p> <p>AREAS PUBLICIDAD</p> <p>Estado de Guatemala</p> | <p>NOMBRE:</p> <p>LUBRICA, S.A.</p> <p>NIT:</p>              | <p>Q</p> <p>88,444.00</p> <p>Q</p> <p>13,997,256.00</p> |

|    |         |                         |  |                             |                   |       |                                    |                                    |            |            |
|----|---------|-------------------------|--|-----------------------------|-------------------|-------|------------------------------------|------------------------------------|------------|------------|
| 73 | ET-1-36 | Area de Local Comercial | 15 años, pendiente de acta de aceptación de diseño | Ep. 102 de fecha 25/08/2020 | UBICACIÓN FÍSICA: |       | Aeropuerto Internacional La Aurora | MARTA MOREIRA CASTILLO DE HERNADEZ | 1,136.80 Q | 204,624.00 |
|    |         |                         |  |                             | FINCA:            | Finca |                                    |                                    |            |            |
| 74 | ET-1-35 | Area de Local Comercial | 15 años, pendiente de acta de aceptación de diseño | Ep. 101 de fecha 25/08/2020 | UBICACIÓN FÍSICA: |       | Aeropuerto Internacional La Aurora | MARTA MOREIRA CASTILLO DE HERNADEZ | 1,254.40 Q | 225,792.00 |
|    |         |                         |  |                             | FINCA:            | Finca |                                    |                                    |            |            |
|    |         |                         |  |                             | PROPIETARIO:      |       | Estado de Guatemala                |                                    |            |            |



|    |          |                        |       |  |   |  |  |  |                             |  |
|----|----------|------------------------|-------|--|---|--|--|--|-----------------------------|--|
| 75 | FC-1-4   | Area de Local Comercio | 1 año | Contrato Administrativo DS<br>055-2021 | UBICACIÓN FÍSICA:<br>Área / mts2<br>FINCA:<br>TIPO:<br>PROPIETARIO: |  | Aeropuerto Internacional La Aurora<br>Bien inmueble urbano inscrito en el Registro General de la Propiedad de la Zona Central, al número doscientos veintiséis (226), folio ciento cincuenta (150) de libro veinte (20) de Guatemala<br>LOCAL<br>Estado de Guatemala | NOMBRE:<br><br>MIT:                                  |                             |  |
|    |          |                        |       |  | UBICACIÓN FÍSICA:<br>Área / mts2<br>FINCA:<br>TIPO:<br>PROPIETARIO: |  | Aeropuerto Internacional La Aurora<br>Bien inmueble urbano inscrito en el Registro General de la Propiedad de la Zona Central, al número doscientos veintiséis (226), folio ciento cincuenta (150) de libro veinte (20) de Guatemala<br>LOCAL<br>Estado de Guatemala | NOMBRE:<br>MIGUEL SANCHEZ OLIVERA<br>NOMBRE:<br>MIT: | Q.37,008.16<br>Q.445,173.12 |  |
| 76 | ET-1-17A | Area de Local Comercio | 1 año | Contrato Administrativo DS<br>055-2021 | UBICACIÓN FÍSICA:<br>Área / mts2<br>FINCA:<br>TIPO:<br>PROPIETARIO: |  | Aeropuerto Internacional La Aurora<br>Bien inmueble urbano inscrito en el Registro General de la Propiedad de la Zona Central, al número doscientos veintiséis (226), folio ciento cincuenta (150) de libro veinte (20) de Guatemala<br>LOCAL<br>Estado de Guatemala | NOMBRE:<br>MIGUEL SANCHEZ OLIVERA<br>NOMBRE:<br>MIT: | Q.37,008.16<br>Q.445,173.12 |  |
|    |          |                        |       |  | UBICACIÓN FÍSICA:<br>Área / mts2<br>FINCA:<br>TIPO:<br>PROPIETARIO: |  | Aeropuerto Internacional La Aurora<br>Bien inmueble urbano inscrito en el Registro General de la Propiedad de la Zona Central, al número doscientos veintiséis (226), folio ciento cincuenta (150) de libro veinte (20) de Guatemala<br>LOCAL<br>Estado de Guatemala | NOMBRE:<br>MIGUEL SANCHEZ OLIVERA<br>NOMBRE:<br>MIT: | Q.37,008.16<br>Q.445,173.12 |  |



|    |          |          |                         |   |   |  |                 |                          |             |               |
|----|----------|----------|-------------------------|---|---|--|-----------------|--------------------------|-------------|---------------|
| 77 | AL-2-23A | AL-4-2-5 | Área de Local Comercial | EP. 42 de fecha 09/11/2020, MODIFICACIÓN 12/08/2021 | UBICACIÓN FISCAL:<br>Área / mts2<br>FINCA:<br>TIPO:<br>PROPIETARIO: | Aeropuerto Internacional La Aurora<br>3<br>Bien inmueble urbano inscrito en el Registro General de la Propiedad de la Zona Central, al número doscientos veintidós (226), folio ciento cincuenta (150) de libro veinte (20) de Guatemala<br>LOCAL<br>Estado de Guatemala                   | NOMBRE:<br>MIT: | COGNATA S.A.<br>93776244 | Q. 4.176.36 | Q. 501043.20  |
| 78 | FC-2-6A  | 15-ARCS  | Área de Local Comercial | EP. 3 de fecha 28/01/2021                           | UBICACIÓN FISCAL:<br>Área / mts2<br>FINCA:<br>TIPO:<br>PROPIETARIO: | Aeropuerto Internacional La Aurora<br>23.08m <sup>2</sup><br>Bien inmueble urbano inscrito en el Registro General de la Propiedad de la Zona Central, al número doscientos veintidós (226), folio ciento cincuenta (150) de libro veinte (20) de Guatemala<br>LOCAL<br>Estado de Guatemala | NOMBRE:<br>MIT: | PACAMAS UNO, S.A.        | Q. 2.584.96 | Q. 465.292.80 |






|    |                   |  |         |                           |   |   |      |  |              |              |
|----|-------------------|--|---------|---------------------------|---|---|------|--|--------------|--------------|
| 79 | FIN-3-27A         | Área de Local Comercial                                | 30 AÑOS | EP-51 de fecha 08/10/2020 | Ubicación Física:<br>Aeropuerto Internacional La Aurora             | Aeropuerto Internacional La Aurora  | MIT: | NOMBRE:<br>I.M. SOCIEDAD ANÓNIMA<br>45265437 | Q 2,224.00   | Q 269,800.00 |
| 80 | ET-4-27           | Área de Local Comercial                                | 5 AÑOS  | EP-4 de fecha 11/03/2021  | UBICACIÓN FÍSICA:<br>Área / mts2<br>FINCA:<br>TIPO:<br>PROPIETARIO: | 26.18m <sup>2</sup><br><br>Bien inmueble urbano inscrito en el Registro General de la Propiedad de la Zona Central, al número doscientos veintiséis (226), folio ciento cincuenta (150) de libro veinte (20) de Guatemala<br><br>LOCAL<br>Estado de Guatemala | MIT: | NOMBRE:<br>MREATIVOS S.A.                    | Q 3,518.59   | Q 211,115.40 |
| 81 | ET-4-11 y ET-4-13 | Área para oficinas de coordinación de transporte aéreo | 5 AÑOS  | EP-6 de fecha 5/02/2021   | UBICACIÓN FÍSICA:<br>Área/mts2<br>FINCA:<br>TIPO:<br>PROPIETARIO:   | Aeropuerto Internacional La Aurora<br><br>113.65m <sup>2</sup><br>bien inmueble urbano inscrito oficina<br>Estado de Guatemala  | MIT: | NOMBRE:<br>I.M.T.S. SOCIEDAD ANÓNIMA         | Q 916,473.69 |              |

UNIDAD DE ASesoría JURÍDICA  
 DGAC

|                                  |          |                     |         |   |   |  |            |              |
|----------------------------------|----------|---------------------|---------|---|---|--|------------|--------------|
| 82                               | FN-2-15A | Area para cafetería | 15 AÑOS | EP.3 de fecha<br>15/04/2021, EP.12 de<br>fecha 24/09/2021 | UBICACIÓN FÍSICA:<br>Aeropuerto Internacional La Aurora<br>Área/mts2: 7.33M <sup>2</sup><br>FINCA:<br>Tipo: Bien inmueble urbano inscrito<br>LOCAL:<br>PROPIETARIO: Estado de Guatemala | NOMBRE:<br>NIT: 41500737<br>PAPELERIA LINDO,<br>S.A. | Q 1,268.96 | Q 228,412.80 |
| 83                               | FN-3-18  | Area para oficina   | 5 años  | EP.59 de fecha<br>30/05/2012                              | UBICACIÓN FÍSICA:<br>Aeropuerto Internacional La Aurora<br>Área/mts2: 58.53M <sup>2</sup><br>FINCA:<br>Tipo: Bien inmueble urbano inscrito<br>oficina                                   | NOMBRE:<br>GUATEMALA<br>DISPATCH<br>SERVICES S.A.    | Q 7,866.43 | Q 447,361.80 |
| PROPIETARIO: Estado de Guatemala |          |                     |         |   |   |  |            |              |



| ID | Código   | Tipo                      | Duración | Fecha de Inicio  | Fecha de Expiración | UBICACIÓN FÍSICA:  |  | NOMBRE:             |          | MONTANTE Q. |               |
|----|----------|---------------------------|----------|--|---------------------|--|--|---------------------|----------|-------------|---------------|
|    |          |                           |          |  |                     | Area / m2  | FINCA:   | Nombre              | SOCIEDAD |             |               |
| 84 | FN-231   | Local Comercial           | 15 años  | Ep. 8 de fecha 23/05/2021,<br>EP. 13 de fecha 24/05/2021 |                     | Aeropuerto Internacional La Aurora<br>3.44m <sup>2</sup> | Bien inmueble urbano inscrito en el Registro General de la Propiedad |                     |          | Q. 385.28   | Q. 85,476.46  |
| 85 | AI-2-17B | Piso para Local Comercial | 15 años  | EP. 25 de fecha 25/08/2021                               |                     | PROPIETARIO:   |  | ALCANTARILLAS S.A.  |          | Q. 4,756.52 | Q. 872,121.60 |
|    |          |                           |          |  |                     | UBICACIÓN FÍSICA:  | Nombre:  | Estado de Guatemala | 70880840 |             |               |
|    |          |                           |          |  |                     | Area / m2  | 42.46  | NIT:                |          |             |               |
|    |          |                           |          |  |                     | FINCA:   | Bien inmueble urbano inscrito  |                     |          |             |               |
|    |          |                           |          |  |                     | TIPO:  | LOCAL  |                     |          |             |               |
|    |          |                           |          |  |                     | PROPIETARIO:   | Estado de Guatemala  |                     |          |             |               |





|    |                                      |                     |         |                            |   |   |   |   |   |   |             |               |
|----|--------------------------------------|---------------------|---------|----------------------------|---|---|---|---|---|---|-------------|---------------|
| 86 | FN-1-5                               | Área para bodega    | 10 años | EP. 30 de fecha 16/07/2021 | UBICACIÓN FÍSICA:<br>Aeropuerto Internacional La Aurora<br>Área / mts2<br>FINCA:<br>TIPO:                 | UBICACIÓN FÍSICA:<br>Aeropuerto Internacional La Aurora<br>Área / mts2<br>FINCA:<br>TIPO:                 | UBICACIÓN FÍSICA:<br>Aeropuerto Internacional La Aurora<br>Área / mts2<br>FINCA:<br>TIPO:<br>PROPIETARIO: | UBICACIÓN FÍSICA:<br>Aeropuerto Internacional La Aurora<br>Área / mts2<br>FINCA:<br>TIPO:<br>PROPIETARIO: | NOMBRE:<br>LAATS, SOCIEDAD ANÓNIMA<br>NIT: 7216831      | NOMBRE:<br>LAATS, SOCIEDAD ANÓNIMA<br>NIT: 7216831      | Q. 4855.76  | Q. 591,443.20 |
| 87 | FN-1-09                              | Área para bodega    | 10 años | EP. 29 de fecha 16/07/2021 | UBICACIÓN FÍSICA:<br>Aeropuerto Internacional La Aurora<br>Área / mts2<br>FINCA:<br>TIPO:<br>PROPIETARIO: | UBICACIÓN FÍSICA:<br>Aeropuerto Internacional La Aurora<br>Área / mts2<br>FINCA:<br>TIPO:<br>PROPIETARIO: | UBICACIÓN FÍSICA:<br>Aeropuerto Internacional La Aurora<br>Área / mts2<br>FINCA:<br>TIPO:<br>PROPIETARIO: | UBICACIÓN FÍSICA:<br>Aeropuerto Internacional La Aurora<br>Área / mts2<br>FINCA:<br>TIPO:<br>PROPIETARIO: | NOMBRE:<br>LAATS, SOCIEDAD ANÓNIMA<br>NIT: 7216831      | NOMBRE:<br>LAATS, SOCIEDAD ANÓNIMA<br>NIT: 7216831      | Q. 5041.68  | Q. 615,753.6  |
| 88 | FN-1-30                              | Área para bodega    | 10 años | EP. 28 de fecha 16/07/2021 | UBICACIÓN FÍSICA:<br>Aeropuerto Internacional La Aurora<br>Área / mts2<br>FINCA:<br>TIPO:<br>PROPIETARIO: | UBICACIÓN FÍSICA:<br>Aeropuerto Internacional La Aurora<br>Área / mts2<br>FINCA:<br>TIPO:<br>PROPIETARIO: | UBICACIÓN FÍSICA:<br>Aeropuerto Internacional La Aurora<br>Área / mts2<br>FINCA:<br>TIPO:<br>PROPIETARIO: | UBICACIÓN FÍSICA:<br>Aeropuerto Internacional La Aurora<br>Área / mts2<br>FINCA:<br>TIPO:<br>PROPIETARIO: | NOMBRE:<br>LAATS, SOCIEDAD ANÓNIMA<br>NIT: 7216831      | NOMBRE:<br>LAATS, SOCIEDAD ANÓNIMA<br>NIT: 7216831      | Q. 5,041.68 | Q. 615,753.60 |
| 89 | CA-1-4<br>CA-3-5<br>CA-3-4<br>CA-1-5 | Cajeros Automáticos | 5 años  | EP. 210 de fecha 7/06/2021 | UBICACIÓN FÍSICA:<br>Aeropuerto Internacional La Aurora<br>Área / mts2<br>FINCA:<br>TIPO:<br>PROPIETARIO: | UBICACIÓN FÍSICA:<br>Aeropuerto Internacional La Aurora<br>Área / mts2<br>FINCA:<br>TIPO:<br>PROPIETARIO: | UBICACIÓN FÍSICA:<br>Aeropuerto Internacional La Aurora<br>Área / mts2<br>FINCA:<br>TIPO:<br>PROPIETARIO: | UBICACIÓN FÍSICA:<br>Aeropuerto Internacional La Aurora<br>Área / mts2<br>FINCA:<br>TIPO:<br>PROPIETARIO: | NOMBRE:<br>CREDOMATIX DE GUATEMALA S.A.<br>NIT: 1119676 | NOMBRE:<br>CREDOMATIX DE GUATEMALA S.A.<br>NIT: 1119676 | Q. 3,196.00 | Q. 188,160.00 |

|                   |  |                 |         |  |  |   |              |                |  |
|-------------------|--|-----------------|---------|--|--|---|--------------|----------------|--|
| 90                | AL-2-28A   | Local Comercial | 15 años | EP. 8 de fecha 13/09/2021  | UBICACIÓN FÍSICA:<br>Aeropuerto Internacional La Aurora<br>88.55 m2<br>FINCA:<br>Bien inmueble urbano inscrito<br>Local comercial<br>TIPO:<br>Estado de Guatemala<br>PROPIETARIO:  | <p>NOMBRE: PANACAFE DE GUATEMALA, S.A.</p> <p>NIT: 68603347</p> | Q. 10,366.72 | Q1,866,009.80  |  |
| 91                | FN-3-5   | LOCAL COMERCIAL | 10 AÑOS | EP. 30 de fecha, /07/2021  | UBICACIÓN FÍSICA:<br>Aeropuerto Internacional La Aurora<br>86.71 m2<br>FINCA:<br>Bien inmueble urbano inscrito<br>BODEGA<br>TIPO:<br>Estado de Guatemala<br>PROPIETARIO:   | <p>NOMBRE: UNITS, SOCIEDAD ANONIMA</p> <p>NIT: 71166833</p>     | Q. 4945.36   | 593,443.20     |  |
| 92                | FC-2-3A, AL-2-7, FN-2-3, FC-2-7A, FC-2-8A  | Local Comercial | 15 años | EP. 32 de fecha 27/10/2021   | UBICACIÓN FÍSICA:<br>Aeropuerto Internacional La Aurora<br>38.03 M2, 18.40M2, 140.38M2<br>FINCA:<br>Bien inmueble urbano inscrito<br>Local comercial<br>TIPO:<br>Estado de Guatemala<br>PROPIETARIO:   | <p>NOMBRE: TREPAC, SOCIEDAD ANONIMA</p> <p>NIT: 110017617</p>   | Q. 33156.48  | Q.5,968,166.40 |  |
| <b>AEROLINEAS</b> |  |                 |         |  |  |   |              |                |  |
| 1                 | TA-M-3-47, TA-M-3-48, TA-M-3-51, TA-M-3-50, TA-M-3-51, TA-M-3-52, TA-M-3-53, FN-4-7, ET-4-10, ET-4-9 | Aerolínea       | 10 años | Contrato Administrativo DS-40-2015 de fecha 20/05/2017 y DS-22-2017 de fecha 17/11/2017, contrato DS-16-2021 de fecha 30/07/2021 | UBICACIÓN FÍSICA:<br>Aeropuerto Internacional La Aurora<br>Área / m2<br>54.35, 234.96, 36.28, 74.5<br>FINCA:<br>Bien inmueble urbano inscrito en el Registro General de la Propiedad de la Zona Central, al número doscientos veintiséis (226), folio ciento cincuenta (150) de libro veinte (20) de Guatemala<br>TIPO:<br>LOCAL<br>PROPIETARIO: | <p>NOMBRE: American Airlines Inc.</p> <p>NIT:</p>               | Q. 29,181.01 | 3,354,472.40   |  |



| ID | Aerolínea | Clase  | Duración | Fecha                      | UBICACIÓN FÍSICA: |              | Aeropuerto Internacional La Aurora  | NOMBRE: | TRANSPORTES AEREOS GUATEMALTECOS S.A. | Valor | Moneda   |    |            |
|----|-----------|--|----------|----------------------------|-------------------|--------------|---|---------|---------------------------------------|-------|----------|----|------------|
|    |           |  |          |                            | Área / mts2       | FINCA:       |   |         |                                       |       |          |    |            |
| 2  | Aerolínea | ET-4-31  | 10 años  | Ep. 35 de fecha 22/06/2022 | Área / mts2       | FINCA:       | Bien inmueble urbano inscrito en el Registro General de la Propiedad de la Zona Central, al número dieciséis mil quinientos setenta y cuatro (16574), folio cincuenta y cuatro (54) de libro ochenta (80) de Sociedades Mercantiles Guatemala | MIT:    | 527409K                               | Q     | 1,833.57 | Q  | 232,028.16 |
|    |           |  |          |                            | TIPO:             | PROPIETARIO: | LOCAL   |         |                                       |       |          |    |            |
|    |           |  |          |                            |                   |              | Estado de Guatemala   |         |                                       |       |          |    |            |
| 3  | Aerolínea | TA-M-3-1, TA-M-3-2, TA-M-3-3, TA-M-3-4, B-3-1, B-3-2, B-3-3, B-3-4 | 5 años   | Ep. 17 de fecha 27/05/2022 | Área / mts2       | FINCA:       | Bien inmueble urbano inscrito en el Registro General de la Propiedad de la Zona Central, al número doscientos veintiséis (226), folio ciento cincuenta (150) de libro veinte (20) de Guatemala  | MIT:    | 1078690                               | Q     | 2,881.54 | Q  | 213,212.40 |
|    |           |  |          |                            | TIPO:             | PROPIETARIO: | LOCAL   |         |                                       |       |          |    |            |
|    |           |  |          |                            |                   |              | Estado de Guatemala   |         |                                       |       |          |    |            |
|    |           |  |          |                            |                   |              | Aeropuerto Internacional La Aurora  |         | Compañía Panaména de Aviación, S.A.   |       |          |    |            |
| 4  | Aerolínea | FN-1-9   | 10 años  | EP. 29 de fecha 16/07/2001 | Área / mts2       | FINCA:       | Bien inmueble urbano inscrito en el Registro General de la Propiedad de la Zona Central, al número doscientos veintiséis (226), folio ciento cincuenta (150) de libro veintiseis (26) de Guatemala  | MIT:    | 7216831                               | Q     | 5,131.28 | Q  | 615,753.60 |
|    |           |  |          |                            | TIPO:             | PROPIETARIO: | LOCAL   |         |                                       |       |          |    |            |
|    |           |  |          |                            |                   |              | Estado de Guatemala   |         | LAATS, SOCIEDAD ANONIMA               |       |          |    |            |
|    |           |  |          |                            |                   |              | Aeropuerto Internacional La Aurora  |         | Compañía Panaména de Aviación, S.A.   |       |          |    |            |
| 5  | Aerolínea | FN-VIP-2-1   | 10 años  | Ep. 56 de fecha 08/10/2010 | Área / mts2       | FINCA:       | Bien inmueble urbano inscrito en el Registro General de la Propiedad de la Zona Central, al número doscientos veintiséis (226), folio ciento cincuenta (150) de libro veinte (20) de Guatemala  | MIT:    |                                       | \$    | 4,496.00 | \$ | 539,760.00 |
|    |           |  |          |                            | TIPO:             | PROPIETARIO: | LOCAL   |         |                                       |       |          |    |            |
|    |           |  |          |                            |                   |              | Estado de Guatemala   |         |                                       |       |          |    |            |



|   |  |           |         |                                    |  |  |  |                               |
|---|--|-----------|---------|------------------------------------|--|--|--|-------------------------------|
| 6 | TA-M-3-54, B-3-48, TA-M-3-55, B-3-51, TA-M-3-56, B-3-51, TA-M-3-57, B-3-52   | Aerolínea | 5 años  | Contrato Administrativo DS 51-2015 | Aeropuerto Internacional La Aurora<br>Área / mts2<br>17,40, 36, 15                                 |  | Concesionaria<br>Vuela Compañía<br>de Aviación, S.A. | Q 4,798.08 Q<br>287,884.80    |
|   |  |           |         |                                    | UBICACIÓN FÍSICA:<br>Área / mts2<br>FINCA:<br>TIPO:<br>PROPIETARIO:<br>Estado de Guatemala         |  |  |                               |
| 7 | TA-4-21, FN-1-16, TA-M-3-39, TA-1-3-40, TA-M-4-1, TA-M-3-42, B-3-35, B-3-36, B-3-37, área de pasillo, área de foje, área para máquina auto chequeo | Aerolínea | 10 años | Ep. 3 de fecha 10/02/2020          | Aeropuerto Internacional La Aurora<br>Área / mts2<br>87,46, 64, 50, 7, 2, 28, 9, 36, 13, 52, 2, 16 |  | Delta Airlines, Inc.                                 | Q 14,523.00 Q<br>1,742,818.80 |
|   |  |           |         |                                    | UBICACIÓN FÍSICA:<br>Área / mts2<br>FINCA:<br>TIPO:<br>PROPIETARIO:<br>Estado de Guatemala         |  |  |                               |

COMPTROLLER GENERAL OF THE REPUBLIC OF GUATEMALA  
 COMPTROLLER GENERAL OF THE REPUBLIC OF GUATEMALA  
 COMPTROLLER GENERAL OF THE REPUBLIC OF GUATEMALA

|    |   |  |   |  |                |                   |           |          |  |  |   |  |                |                   |   |
|----|---|--|---|--|----------------|-------------------|-----------|----------|--|--|---|--|----------------|-------------------|---|
| 8  | Aerolínea<br>2 años<br>Contrato Administrativo DS<br>56-2018                        | FINCA:<br>Aeropuerto Internacional La Aurora<br>94.50, 32.47, 60.99  | Bienes inmuebles urbanos inscritos en el Registro General de la Propiedad de la Zona Central, al número doscientos veintiséis (226), folio ciento cincuenta (150) de libro veinte (20) de Guatemala | Bienes Líneas<br>Aerorea de España<br>S.A.<br>MIT:<br>72584351         | Q<br>16.841.22 | Q<br>404.189.18   | Aerolínea | 2 años   | Contrato Administrativo DS<br>56-2018                        | FINCA:<br>Aeropuerto Internacional La Aurora<br>94.50, 32.47, 60.99  | Bienes inmuebles urbanos inscritos en el Registro General de la Propiedad de la Zona Central, al número doscientos veintiséis (226), folio ciento cincuenta (150) de libro veinte (20) de Guatemala | Bienes Líneas<br>Aerorea de España<br>S.A.<br>MIT:<br>72584351         | Q<br>16.841.22 | Q<br>404.189.18   |   |
|    |   |  |   |  |                |                   |           |          |  |  |   |  |                |                   | TIPO:<br>LOCAL  |
|    |   |  |   |  |                |                   |           |          |  |  |   |  |                |                   | PROPIETARIO:<br>Estado de Guatemala   |
|    |   |  |   |  |                |                   |           |          |  |  |   |  |                |                   | UBICACIÓN FÍSICA:<br>Aeropuerto Internacional La Aurora<br>29.69, 18.30, 17.10                  |
| 9  | Aerolínea<br>18 meses<br>Ep. 240 de fecha<br>17/11/2017                             | FINCA:<br>Bien inmueble urbano inscrito en el Registro General de la Propiedad de la Zona Central, al número doscientos veintiséis (226), folio ciento cincuenta (150) de libro veinte (20) de Guatemala | Bien inmueble urbano inscrito en el Registro General de la Propiedad de la Zona Central, al número doscientos veintiséis (226), folio ciento cincuenta (150) de libro veinte (20) de Guatemala      | Spirit Airlines Inc.<br>MIT:<br>94.312.44                              | Q<br>5.239.58  | Q<br>94.312.44    | Aerolínea | 18 meses | Ep. 240 de fecha<br>17/11/2017                               | FINCA:<br>Bien inmueble urbano inscrito en el Registro General de la Propiedad de la Zona Central, al número doscientos veintiséis (226), folio ciento cincuenta (150) de libro veinte (20) de Guatemala | Bien inmueble urbano inscrito en el Registro General de la Propiedad de la Zona Central, al número doscientos veintiséis (226), folio ciento cincuenta (150) de libro veinte (20) de Guatemala      | Spirit Airlines Inc.<br>MIT:<br>94.312.44                              | Q<br>5.239.58  | Q<br>94.312.44    |   |
|    |   |  |   |  |                |                   |           |          |  |  |   |  |                |                   | TIPO:<br>LOCAL  |
|    |   |  |   |  |                |                   |           |          |  |  |   |  |                |                   | PROPIETARIO:<br>Estado de Guatemala   |
|    |   |  |   |  |                |                   |           |          |  |  |   |  |                |                   | UBICACIÓN FÍSICA:<br>Aeropuerto Internacional La Aurora<br>282.99, 36.53, 188.50, 66.47, 241.82 |
| 10 | Aerolínea<br>5 años<br>Contrato Administrativo DS<br>58-2015 de fecha<br>13/03/2015 | FINCA:<br>Bien inmueble urbano inscrito en el Registro General de la Propiedad de la Zona Central, al número doscientos veintiséis (226), folio ciento cincuenta (150) de libro veinte (20) de Guatemala | Bien inmueble urbano inscrito en el Registro General de la Propiedad de la Zona Central, al número doscientos veintiséis (226), folio ciento cincuenta (150) de libro veinte (20) de Guatemala      | Taca Internacional<br>Aerolínea S.A.<br>MIT:<br>4.006.246.60           | Q<br>66.804.11 | Q<br>4.006.246.60 | Aerolínea | 5 años   | Contrato Administrativo DS<br>58-2015 de fecha<br>13/03/2015 | FINCA:<br>Bien inmueble urbano inscrito en el Registro General de la Propiedad de la Zona Central, al número doscientos veintiséis (226), folio ciento cincuenta (150) de libro veinte (20) de Guatemala | Bien inmueble urbano inscrito en el Registro General de la Propiedad de la Zona Central, al número doscientos veintiséis (226), folio ciento cincuenta (150) de libro veinte (20) de Guatemala      | Taca Internacional<br>Aerolínea S.A.<br>MIT:<br>4.006.246.60           | Q<br>66.804.11 | Q<br>4.006.246.60 |   |
|    |   |  |   |  |                |                   |           |          |  |  |   |  |                |                   | TIPO:<br>LOCAL  |
|    |   |  |   |  |                |                   |           |          |  |  |   |  |                |                   | PROPIETARIO:<br>Estado de Guatemala   |
|    |   |  |   |  |                |                   |           |          |  |  |   |  |                |                   | UBICACIÓN FÍSICA:<br>Aeropuerto Internacional La Aurora<br>36.11, 50.00, 1.98                   |
| 11 | Aerolínea<br>5 años<br>Contrato Administrativo<br>DS-01-2014 de fecha<br>13/02/2014 | FINCA:<br>Bien inmueble urbano inscrito en el Registro General de la Propiedad de la Zona Central, al número doscientos veintiséis (226), folio ciento cincuenta (150) de libro veinte (20) de Guatemala | Bien inmueble urbano inscrito en el Registro General de la Propiedad de la Zona Central, al número doscientos veintiséis (226), folio ciento cincuenta (150) de libro veinte (20) de Guatemala      | Transportes<br>Aerorea<br>Guatemaltecos,<br>S.A.<br>MIT:<br>317.381.60 | Q<br>6.289.86  | Q<br>317.381.60   | Aerolínea | 5 años   | Contrato Administrativo<br>DS-01-2014 de fecha<br>13/02/2014 | FINCA:<br>Bien inmueble urbano inscrito en el Registro General de la Propiedad de la Zona Central, al número doscientos veintiséis (226), folio ciento cincuenta (150) de libro veinte (20) de Guatemala | Bien inmueble urbano inscrito en el Registro General de la Propiedad de la Zona Central, al número doscientos veintiséis (226), folio ciento cincuenta (150) de libro veinte (20) de Guatemala      | Transportes<br>Aerorea<br>Guatemaltecos,<br>S.A.<br>MIT:<br>317.381.60 | Q<br>6.289.86  | Q<br>317.381.60   |   |
|    |   |  |   |  |                |                   |           |          |  |  |   |  |                |                   | TIPO:<br>LOCAL  |
|    |   |  |   |  |                |                   |           |          |  |  |   |  |                |                   | PROPIETARIO:<br>Estado de Guatemala   |
|    |   |  |   |  |                |                   |           |          |  |  |   |  |                |                   | UBICACIÓN FÍSICA:<br>Aeropuerto Internacional La Aurora<br>36.11, 50.00, 1.98                   |



|    |   |           |         |   |                                  |  |   |  |                     |   |                              |
|----|---|-----------|---------|---|----------------------------------|--|---|--|---------------------|---|------------------------------|
| 12 | P1-1,2, B-3-12, B-3-13, B-3-14, B-3-15, B-3-16, B-3-17, B-3-18, TA-M-3-10, TA-M-3-11, TA-M-12, TA-M-13, TA-M-3-14, TA-M-3-15, TA-M-3-16 | Aerolínea | 5 años  | Contrato Administrativo DS 22-2019 de fecha 02/05/2019                    | UBICACIÓN FÍSICA:<br>Área / mts2 |  | Aeropuerto Internacional La Aurora<br>35,26, 59,26, 82,85   |  | NOMBRE:<br><br>MIT: | United Airlines, Inc.                   | Q 15.882,35 Q<br>953,541,12  |
|    |   |           |         |   | TIPO:<br>LOCAL                   |  | Bien inmueble urbano inscrito en el Registro General de la Propiedad de la Zona Central, al número doscientos veintidós (226), folio ciento cincuenta (150) de libro veinte (20) de Guatemala |  |                     |   |                              |
| 13 | 4-18, TA-OF-3-N-16, TA-M-3-5, TA-M-3-6, B-3-5, B-3-6, B-3-7   | Aerolínea | 15 años | Es 85 por la Notaria Jeannette Arango Rivera de fecha 9 de abril del 2021 | UBICACIÓN FÍSICA:<br>Área / mts2 |  | Aeropuerto Internacional La Aurora<br>37,45, 19,30, 3,50, 2,10, 5,25, 7,72  |  | NOMBRE:<br><br>MIT: | JetBlue Airways Corporation<br>10927824 | Q 7.418,88 Q<br>1,335,388,40 |
|    |   |           |         |   | TIPO:<br>LOCAL                   |  | Bien inmueble urbano inscrito en el Registro General de la Propiedad de la Zona Central, al número doscientos veintidós (226), folio ciento cincuenta (150) de libro veinte (20) de Guatemala |  |                     |   |                              |



| ID | Códigos   | Aerolínea | Plazo  | Notaría  | UBICACIÓN FÍSICA:   | Aerpuerto Internacional La Aurora                                     | NOMBRE:             | Frontier Airlines                      | Q. 4,788.23                                    | Q. 287,283.80 |
|----|---|-----------|--------|--|---|---|---------------------|--|--|---------------|
|    |   |           |        |  |   |   |                     |  |  |               |
| 14 | ET-4-17, TA-M-3-37, TA-M-3-38, B-3-32, B-3-33, ET-4-29A-1 | Aerolínea | 5 años | Ep 56 por la notaria Jeannette Arango Rivera de fecha 26 abril de 2021 | UBICACIÓN FÍSICA:<br>Área / mbs2<br>FINCA:<br>TIPO:<br>PROPIETARIO: | Aerpuerto Internacional La Aurora<br>27.73, 3.49, 1.39, 4.57, 6.76, 1 | NOMBRE:<br><br>NIT: | Frontier Airlines                      | Q. 4,788.23                                    | Q. 287,283.80 |
| 15 | ET-1-3-21, TA-M-3-22, B-3-23, PM-1-1                      | Aerolínea | 5 años | Ep. 3 por la notaria María José Leal Cusanova, de fecha 23/06/2021     | UBICACIÓN FÍSICA:<br>Área/mbs2<br>FINCA:<br>TIPO:<br>PROPIETARIO:   | Aerpuerto Internacional La Aurora<br>13.93, 92.86                     | NOMBRE:<br><br>NIT: | Transportes Aéreos Guatemaltecos, S.A. | Q. 9,571.39 = Q. 872.00 extracción de desechos | Q. 614,803.40 |


  
 UNIDAD DE ASesoría JURÍDICA
   
 DGAD



|    |        |           |        |                                   |  |  |                 |                         |            |             |
|----|--------|-----------|--------|-----------------------------------|--|--|-----------------|-------------------------|------------|-------------|
| 16 | ET-3-3 | AEROLINEA | 5 AÑOS | EP número 18 con fecha 13/10/2021 | UBICACIÓN FÍSICA:<br>AREA MTS 2<br>FINCA:<br>TIPO:<br>PROPIETARIO: | Aeropuerto Internacional La Aurora<br>Bien inmueble urbano inscrito<br>bodega<br>Estado de Guatemala | NOMBRE:<br>NIT: | Americana Airlines Inc. | Q. 2031.68 | 0121 900 30 |
|----|--------|-----------|--------|-----------------------------------|--|--|-----------------|-------------------------|------------|-------------|

Handwritten signature in blue ink over a circular stamp. The stamp contains the text: 'UNIDAD DE ASesorIA JURIDICA', 'REPUBLICA DE GUATEMALA', and 'DGAD'.

# Parqueo


| ID | UBICACIÓN FÍSICA:                          | PROPIETARIO:                               | TIPO:                                      | DURACIÓN: | CONTRATO ADMINISTRATIVO DS:   | AEROPUERTO INTERNACIONAL LA AURORA   |  | NOMBRE:     | TRANSPORTES AEROS GUATEMALTECOS, S.A. | VALOR:             |
|----|--|--|--|-----------|---|--|--|-------------|---------------------------------------|--------------------|
|    |  |  |  |           |   | UBICACIÓN FÍSICA:  | PROPIETARIO:   |             |                                       |                    |
| 1  | <p>Parqueos</p> <p>FINCA:</p> <p>TIPO:</p> | <p>Parqueos</p> <p>FINCA:</p> <p>TIPO:</p> | <p>Parqueos</p> <p>FINCA:</p> <p>TIPO:</p> | 2 años    | <p>Contrato Administrativo DS</p> <p>29-2017 de fecha</p> <p>27/11/2017</p> | <p>Aeropuerto Internacional La Aurora</p> <p>7</p> <p>Bien inmueble urbano inscrito en el Registro General de la Propiedad de la Zona Central, al número doscientos veintiséis (226), folio ciento cincuenta (150) de libro veinte (20) de Guatemala</p> <p>LOCAL</p>                            | <p>Estado de Guatemala</p> <p>Aeropuerto Internacional La Aurora</p> <p>7</p> <p>Bien inmueble urbano inscrito en el Registro General de la Propiedad de la Zona Central, al número doscientos veintiséis (226), folio ciento cincuenta (150) de libro veinte (20) de Guatemala</p> <p>LOCAL</p> | <p>NET:</p> | <p>Q 2,100.00</p>                     | <p>Q 50,400.00</p> |
| 2  | <p>Parqueos</p> <p>FINCA:</p> <p>TIPO:</p> | <p>Parqueos</p> <p>FINCA:</p> <p>TIPO:</p> | <p>Parqueos</p> <p>FINCA:</p> <p>TIPO:</p> | 2 años    | <p>Contrato Administrativo DS</p> <p>26-2017 de fecha</p> <p>17/11/2017</p> | <p>Estado de Guatemala</p> <p>Aeropuerto Internacional La Aurora</p> <p>7</p> <p>Bien inmueble urbano inscrito en el Registro General de la Propiedad de la Zona Central, al número doscientos veintiséis (226), folio ciento cincuenta (150) de libro veinte (20) de Guatemala</p> <p>LOCAL</p> | <p>Estado de Guatemala</p> <p>Aeropuerto Internacional La Aurora</p> <p>7</p> <p>Bien inmueble urbano inscrito en el Registro General de la Propiedad de la Zona Central, al número doscientos veintiséis (226), folio ciento cincuenta (150) de libro veinte (20) de Guatemala</p> <p>LOCAL</p> | <p>NET:</p> | <p>Q 2,100.00</p>                     | <p>Q 50,400.00</p> |



|   |                                       |         |        |  |                   |  |                                    |         |   |            |             |
|---|---------------------------------------|---------|--------|--|-------------------|--|------------------------------------|---------|---|------------|-------------|
| 3 | 5, 34, 35, 36, 37, 46, 47, 48, 49, 50 | Parqueo | 2 años | Contrato Administrativo DS<br>27-2017 de fecha<br>17/11/2017 | UBICACIÓN FÍSICA: |  | Aeropuerto Internacional La Aurora | NOMBRE: | LAATS, S.A.                             | Q 3,000.00 | Q 72,000.00 |
|   |                                       |         |        |  | Parqueos          |  |                                    |         |   |            |             |
| 4 | 38                                    | Parqueo | 2 años | Contrato Administrativo DS<br>04-2018 de fecha<br>16/01/2018 | UBICACIÓN FÍSICA: |  | Aeropuerto Internacional La Aurora | NOMBRE: | Mercedes Fior de<br>Mara Camery<br>Chan | Q 300.00   | Q 7,200.00  |
|   |                                       |         |        |  | Parqueos          |  |                                    |         |   |            |             |
|   |                                       |         |        |  | PROPIETARIO:      |  | Estado de Guatemala                |         |   |            |             |

  
 REPUBLICA JURIDICA  
 GUATEMALA  
 ESTADO DE GUATEMALA  
 DGAC

| ID | Parqueo | Duración | Contrato Administrativo DS                                   | UBICACIÓN FÍSICA: |  |       | Aeropuerto Internacional La Aurora | NOMBRE: | Basilio Casey Soravia | MTC | Q. 300.00 Q | 7.200.00 |
|----|---------|----------|--|-------------------|--|-------|------------------------------------|---------|-----------------------|-----|-------------|----------|
|    |         |          |  | Parqueos          | FINCA:   | TIPO: |                                    |         |                       |     |             |          |
| 5  | Parqueo | 3 años   | Contrato Administrativo DS<br>03-2018 de fecha<br>15/01/2018 | Parqueos          | FINCA:<br>Bien inmueble urbano inscrito en el Registro General de la Propiedad de la Zona Central, al número doscientos veintiséis (226), folio ciento cincuenta (150) de libro veinte (20) de Guatemala | LOCAL | Aeropuerto Internacional La Aurora |         |                       |     |             |          |
| 6  | Parqueo | 2 años   | Contrato Administrativo DS<br>03-2018 de fecha<br>15/01/2018 | Parqueos          | FINCA:<br>Bien inmueble urbano inscrito en el Registro General de la Propiedad de la Zona Central, al número doscientos veintiséis (226), folio ciento cincuenta (150) de libro veinte (20) de Guatemala | LOCAL | Aeropuerto Internacional La Aurora |         |                       |     |             |          |



|   |  |         |           |  |   |   |   |   |            |            |
|---|--|---------|-----------|--|---|---|---|---|------------|------------|
| 7 | 41, 42, 43   | Parqueo | pendiente | pendiente  | UBICACIÓN FÍSICA:<br>Parques<br>3<br>Bien inmueble urbano inscrito en el Registro General de la Propiedad de la Zona Central, al número doscientos veintiséis (226), folio ciento cincuenta (150) de libro veinte (20) de Guatemala<br>LOCAL                  |   | Aeropuerto Internacional La Aurora<br>Aecitorial, S.A.<br>NOMBRE:<br>MIT: | Q | Q          |            |
|   |  |         |           |  | PROPIETARIO:<br>UBICACIÓN FÍSICA:<br>Parques<br>15<br>Bien inmueble urbano inscrito en el Registro General de la Propiedad de la Zona Central, al número doscientos veintiséis (226), folio ciento cincuenta (150) de libro veinte (20) de Guatemala<br>LOCAL | American Airlines Inc.<br>NOMBRE:<br>MIT: |   |   |            |            |
| 8 | 51, 52, 53, 64, 69, 117, 118, 119, 165, 166, 167, 168, 169, 170, 171 | Parqueo | 2 años    | Contrato Administrativo DS 24-2017 de fecha 17/11/2017 | UBICACIÓN FÍSICA:<br>Parques<br>15<br>Bien inmueble urbano inscrito en el Registro General de la Propiedad de la Zona Central, al número doscientos veintiséis (226), folio ciento cincuenta (150) de libro veinte (20) de Guatemala<br>LOCAL                 |   | Aeropuerto Internacional La Aurora<br>Aecitorial, S.A.<br>NOMBRE:<br>MIT: | Q | Q 4,500.00 | 106,000.00 |






| ID | Código | Descripción | Tipo   | Duración   | Fecha de Inicio                         | Fecha de Fin | Ubicación Física:  |        | Nombre                         | Sistema Global de Protección de Equipaje de Guatemala, S.A. | Valor       | Valor |
|----|--------|-------------|--------|--|---|--------------|--|--------|--------------------------------|---|-------------|-------|
|    |        |             |        |  |   |              | Parqueos   | FINCA: |                                |   |             |       |
| 9  | 56, 57 | Parqueo     | 2 años | Contrato Administrativo DS<br>25-2017 de fecha<br>17/11/2017 | Aeropuerto Internacional La Aurora<br>2 |              | Bien inmueble urbano inscrito en el Registro General de la Propiedad de la Zona Central, al número doscientos veintiséis (226), folio ciento cincuenta (150) de libro veinte (20) de Guatemala | MIT:   | Neil William's Calderon Madrid | Q 600.00  | Q 14,400.00 |       |
| 10 | 61     | Parqueo     | 2 años | Contrato Administrativo DS<br>06-2018 de fecha<br>16/01/2018 | Aeropuerto Internacional La Aurora<br>1 |              | Bien inmueble urbano inscrito en el Registro General de la Propiedad de la Zona Central, al número doscientos veintiséis (226), folio ciento cincuenta (150) de libro veinte (20) de Guatemala | MIT:   | Neil William's Calderon Madrid | Q 300.00  | Q 7,200.00  |       |



|    |            |         |        |  |                               |  |                                    |                     |   |           |              |
|----|------------|---------|--------|--|-------------------------------|--|------------------------------------|---------------------|---|-----------|--------------|
| 11 | 65         | Parqueo | 2 años | Contrato Administrativo DS<br>07-2018 de fecha<br>16/01/2018 | UBICACIÓN FÍSICA:<br>Parqueos |  | Aeropuerto Internacional La Aurora | NOMBRE:<br><br>NIT: | Jose Israel<br>Hernández Gudoy              | Q. 300.00 | Q. 7,200.00  |
|    |            |         |        |  | TIPO:<br>PROPIETARIO:         |  | LOCAL<br>Estado de Guatemala       |                     |   |           |              |
|    |            |         |        |  | UBICACIÓN FÍSICA:<br>Parqueos |  | Aeropuerto Internacional La Aurora |                     |   |           |              |
| 12 | 68         | Parqueo | 2 años | Contrato Administrativo DS<br>14-2018 de fecha<br>15/03/2018 | UBICACIÓN FÍSICA:<br>Parqueos |  | Aeropuerto Internacional La Aurora | NOMBRE:<br><br>NIT: | Claudia Patricia de<br>León Masarinos       | Q. 300.00 | Q. 7,200.00  |
|    |            |         |        |  | TIPO:<br>PROPIETARIO:         |  | LOCAL<br>Estado de Guatemala       |                     |   |           |              |
|    |            |         |        |  | UBICACIÓN FÍSICA:<br>Parqueos |  | Aeropuerto Internacional La Aurora |                     |   |           |              |
| 13 | 70, 71, 72 | Parqueo | 2 años | Contrato Administrativo DS<br>09-2018 de fecha<br>16/01/2018 | UBICACIÓN FÍSICA:<br>Parqueos |  | Aeropuerto Internacional La Aurora | NOMBRE:<br><br>NIT: | IBERIA, LINEAS<br>AEREAS DE<br>ESPAÑA, S.A. | Q. 900.00 | Q. 21,600.00 |
|    |            |         |        |  | TIPO:<br>PROPIETARIO:         |  | LOCAL<br>Estado de Guatemala       |                     |   |           |              |
|    |            |         |        |  | UBICACIÓN FÍSICA:<br>Parqueos |  | Aeropuerto Internacional La Aurora |                     |   |           |              |



|    |    |         |        |  |  |  |  |  |                     |              |            |
|----|----|---------|--------|--|--|--|--|--|---------------------|--------------|------------|
| 14 | 73 | Parqueo | 2 años | Contrato Administrativo DS<br>01-2018 de fecha<br>15/01/2018 | UBICACIÓN FÍSICA:<br>Parqueos                              |  | Aeropuerto Internacional La<br>Aurora  | Céleste Barahona<br>y Barahona         | NOMBRE:<br><br>MIT: | Q 300.00 Q   | 7,200.00   |
|    |    |         |        |  | FINCA:<br><br>TIPO:<br>PROPIETARIO:<br>Estado de Guatemala |  | Bien inmueble urbano inscrito<br>en el Registro General de la<br>Propiedad de la Zona Central,<br>al número doscientos<br>veintiséis (226), folio ciento<br>cincuenta [150] de libro veinte<br>[20] de Guatemala |  |                     |              |            |
| 16 | 73 | Parqueo | 2 años | Contrato Administrativo DS<br>28-2017 de fecha<br>27/11/2017 | UBICACIÓN FÍSICA:<br>Parqueos                              |  | Aeropuerto Internacional La<br>Aurora  | TACA<br>INTERNACIONAL<br>AERONES, S.A. | NOMBRE:<br><br>MIT: | Q 9,000.00 Q | 216,000.00 |
|    |    |         |        |  | FINCA:<br><br>TIPO:<br>PROPIETARIO:<br>Estado de Guatemala |  | Bien inmueble urbano inscrito<br>en el Registro General de la<br>Propiedad de la Zona Central,<br>al número doscientos<br>veintiséis (226), folio ciento<br>cincuenta [150] de libro veinte<br>[20] de Guatemala |  |                     |              |            |



|    |       |         |         |  |  |  |   |                     |                                       |            |            |
|----|-------|---------|---------|--|--|--|---|---------------------|---------------------------------------|------------|------------|
| 17 | 94    | Parqueo | 2 años  | Contrato Administrativo DS-05-2018 de fecha 16/01/2018 | UBICACIÓN FÍSICA:<br>Parques<br>1  |  | Aeropuerto Internacional La Aurora  | NOMBRE:<br><br>MIT: | Jorge Trián<br>Ingeniero<br>Matroquin | Q 300.00   | 7,200.00   |
|    |       |         |         |  | FINCA:<br><br>TIPO:<br>LOCAL<br>PROPIETARIO:<br>Estado de Guatemala<br>UBICACIÓN FÍSICA:<br>Aeropuerto Internacional La Aurora<br>area/m2<br>225.6 |  |   |                     |                                       |            |            |
| 19 | STP-5 | Parqueo | 15 años | Ep. 37 de fecha 06/11/2019                             | UBICACIÓN FÍSICA:<br>area/m2<br>FINCA:   |  | Bien inmueble urbano inscrito en el Registro General de la Propiedad de la Zona Central, al número doscientos veintiséis (226), folio ciento cincuenta (150) de libro veinte (20) de Guatemala<br><br>LOCAL<br>Estado de Guatemala<br>Aeropuerto Internacional La Aurora<br>225.6 | NOMBRE:<br><br>MIT: | Guatemala<br>Dapaco Service           | Q 2,021.38 | 363,845.40 |
|    |       |         |         |  | TIPO:<br>PROPIETARIO:<br>LOCAL<br>Estado de Guatemala  |  |   |                     |                                       |            |            |



30  
24  
134

30  
24  
134

# Taxistas


| ID | DESCRIPCIÓN              | FECHA                      | TIPO   | UBICACIÓN FÍSICA | TIPO     | PROPIETARIO   | VALOR         | VALOR         | NOMBRE  | NIT     | VALOR |
|----|--------------------------|----------------------------|--------|------------------|----------|---|---------------|---------------|---|---------|-------|
|    |                          |                            |        |                  |          |   |               |               |   |         |       |
| 1  | AET-1 a AET-88, AET-OF-1 | Es. 86 de fecha 27/08/2021 | 5 años | Parqueo          | parqueos | Aeropuerto Internacional La Aurora                        | Q. 15.578.339 | Q. 934.703.40 | COOPERATIVA INTEGRAL DE TRANSPORTES LA UNIDAD, S.L. | 5708575 |       |
| 2  | Dos áreas de parqueo     | 36-2011                    | 5 años | Parqueo          | parqueos | Asociación de Taxi del Aeropuerto Internacional La Aurora | Q. 39.00      |               |   |         |       |





# Rentadoras

|   |   |                     |         |                            |                   |                      |  |         |                                  |             |               |
|---|---|---------------------|---------|----------------------------|-------------------|----------------------|--|---------|----------------------------------|-------------|---------------|
| 1 | 15-1-2, EEGS-3-1, EEO-3-1, EEP-3-1, EEP-3-2, EEP-3-21, EEP-3-22, EEP-3-23, EEP-3-24, EEP-3-25 | Área de Renta Autos | 15 años | Ep. 10 de fecha 13/01/2015 | UBICACIÓN FÍSICA: |                      | Aeropuerto Internacional La Aurora   | NOMBRE: | Internacional de Guatemala, S.A. | Q. 5,482.18 | Q. 886,760.60 |
|   |   |                     |         |                            | Área / mts2       | 6.34, 7.70, 18.00, 7 |  |         |                                  |             |               |
|   |   |                     |         |                            |                   | FINCA:               | Bien inmueble urbano inscrito en el Registro General de la Propiedad de la Zona Central, al número doscientos veintiseis (226), folio ciento cincuenta (150) de libro veinte (20) de Guatemala |         |                                  |             |               |
|   |   |                     |         |                            |                   | TIPO:                | LOCAL  |         |                                  |             |               |
|   |   |                     |         |                            |                   | PROPIETARIO:         | Estado de Guatemala  |         |                                  |             |               |
|   |   |                     |         |                            |                   |                      |  |         |                                  |             |               |
| 2 | 15-1-4, EEO-3-5, EEP-3-28, EEP-3-29, EEP-3-30, EEP-3-39, EEP-3-40, EEP-3-41, EEP-3-42         | Área de Renta Autos | 15 años | Ep. 8 de fecha 13/01/2015  | UBICACIÓN FÍSICA: |                      | Aeropuerto Internacional La Aurora   | NOMBRE: | Actividades Turísticas, S.A.     | Q. 4,447.30 | Q. 800,513.28 |
|   |   |                     |         |                            | Área / mts2       | 6.34, 18.00, 7       |  |         |                                  |             |               |
|   |   |                     |         |                            |                   | FINCA:               | Bien inmueble urbano inscrito en el Registro General de la Propiedad de la Zona Central, al número doscientos veintiseis (226), folio ciento cincuenta (150) de libro veinte (20) de Guatemala |         |                                  |             |               |
|   |   |                     |         |                            |                   | TIPO:                | LOCAL  |         |                                  |             |               |
|   |   |                     |         |                            |                   | PROPIETARIO:         | Estado de Guatemala  |         |                                  |             |               |
|   |   |                     |         |                            |                   |                      |  |         |                                  |             |               |



|   |   |  |   |  |                            |  |
|---|---|--|---|--|----------------------------|--|
| 3 | EEO-3-8, EEO-3-4, EEP-3-26, EEP-3-27, EEP-3-33, EEP-3-34, EEP-3-35, EEP-3-36, EEP-3-37  | Área de Renta Autos<br>15 años<br>Ep. 11 de fecha 13/01/2015 | Aeropuerto Internacional La Aurora<br>Área / mts <sup>2</sup><br>6.34, 18.00, 7 | Renta Autos de Guatemala, S.A.<br>NOMBRE:<br>MIT:          | Q 4,447.30<br>Q 800,513.28 |  |
|   |   |  |   |  |                            | UBICACIÓN FÍSICA:<br>Área / mts <sup>2</sup>   |
|   |   |  |   |  |                            | FINCA:<br>Bien inmueble urbano inscrito en el Registro General de la Propiedad de la Zona Central, al número doscientos veintiséis (226), folio ciento cincuenta (150) de libro veinte (20) de Guatemala |
|   |   |  |   |  |                            | TIPO:<br>LOCAL<br>PROPIETARIO:<br>Estado de Guatemala  |
| 4 | EEO-3-10, EEO-3-6, EEP-3-30, EEP-3-31, EEP-3-32, EEP-3-43, EEP-3-46, EEP-3-47, EEP-3-48 | Área de Renta Autos<br>15 años<br>Ep. 9 de fecha 13/01/2015  | Aeropuerto Internacional La Aurora<br>Área / mts <sup>2</sup><br>6.05, 18.00, 7 | Alquiler de Automóviles tabernani, S.A.<br>NOMBRE:<br>MIT: | Q 4,408.32<br>Q 793,487.60 |  |
|   |   |  |   |  |                            | UBICACIÓN FÍSICA:<br>Área / mts <sup>2</sup>   |
|   |   |  |   |  |                            | FINCA:<br>Bien inmueble urbano inscrito en el Registro General de la Propiedad de la Zona Central, al número doscientos veintiséis (226), folio ciento cincuenta (150) de libro veinte (20) de Guatemala |
|   |   |  |   |  |                            | TIPO:<br>LOCAL<br>PROPIETARIO:<br>Estado de Guatemala  |



|   |  |                     |         |                            |                   |                      |                                    |                         |             |               |
|---|--|---------------------|---------|----------------------------|-------------------|----------------------|------------------------------------|-------------------------|-------------|---------------|
| 5 | 1-1-5, EEO-3-2, EEP-3-3, EEP-3-4, EEP-3-16, EEP-3-17, EEP-3-18, EEP-3-19, EEP-3-20 | Area de Renta Autos | 15 años | Ep. 13 de fecha 13/01/2015 | UBICACIÓN FÍSICA: |                      | Aeropuerto Internacional La Aurora | NOMBRE: RENTAUTOS, S.A. | Q. 4,359.94 | Q. 794,788.48 |
|   |  |                     |         |                            | Area / mts.2      | 5.69, 18.00, 7       |                                    |                         |             |               |
| 6 | 1-1-3, EEO-3-3, EEP-3-5, EEP-3-6, EEP-3-7, EEP-3-8, EEP-3-13, EEP-3-14, EEP-3-15   | Area de Renta Autos | 15 años | Ep. 17 de fecha 13/01/2015 | UBICACIÓN FÍSICA: |                      | Aeropuerto Internacional La Aurora | NOMBRE: RENTALSA, S.A.  | Q. 4,447.28 | Q. 800,512.20 |
|   |  |                     |         |                            | Area / mts.2      | 6.34, 134.40, 168.00 |                                    |                         |             |               |
|   |  |                     |         |                            |                   | FINCA:               |                                    | NIT:                    |             |               |
|   |  |                     |         |                            |                   | TIPO:                |                                    |                         |             |               |
|   |  |                     |         |                            |                   | PROPIETARIO:         |                                    |                         |             |               |
|   |  |                     |         |                            |                   | LOCAL:               |                                    |                         |             |               |
|   |  |                     |         |                            |                   | Estado de Guatemala  |                                    |                         |             |               |



|                   |   |                     |         |  |                       |                       |  |                                   |         |                         |                           |
|-------------------|---|---------------------|---------|--|-----------------------|-----------------------|--|-----------------------------------|---------|-------------------------|---------------------------|
| 7                 | AS-1-6, AS-1-9  | Area de Renta Autos | 15 años | Ep. 9 de fecha 05/06/2014                              | UBICACIÓN FÍSICA:     |                       | Aeropuerto Internacional La Aurora<br>5.32, 6.00 | Aerpuerto Internacional La Aurora | NOMBRE: | Fuente de Autos, S.A.   | Q. 1,521.41 Q. 273,853.44 |
|                   |   |                     |         |  | Área / mts2           |                       |  |                                   |         |                         |                           |
|                   |   |                     |         |  | FINCA:                |                       |  |                                   |         |                         |                           |
|                   |   |                     |         |  | TIPO:<br>PROPIETARIO: |                       |  |                                   |         |                         |                           |
| 8                 | AS-1-1, AS-1-7  | Area de Renta Autos | 15 años | Ep. 11 de fecha 05/06/2014                             | UBICACIÓN FÍSICA:     |                       | Aerpuerto Internacional La Aurora<br>5.32, 6.00  | Aerpuerto Internacional La Aurora | NOMBRE: | Auto Costantera, S.A.   | Q. 1,516.88 Q. 273,038.40 |
|                   |   |                     |         |  | Área / mts2           |                       |  |                                   |         |                         |                           |
|                   |   |                     |         |  | FINCA:                |                       |  |                                   |         |                         |                           |
|                   |   |                     |         |  | TIPO:<br>PROPIETARIO: |                       |  |                                   |         |                         |                           |
| 9                 | T-3-3-7, EEP-3-9, EEP-3-10, EEP-3-11, EEP-3-12, ET-3-27 | Area de Renta Autos | 10 Años | Ep. 36 de fecha 27/02/2020; Ep. 132 de fecha 8/12/2020 | UBICACIÓN FÍSICA:     |                       | Aerpuerto Internacional La Aurora<br>94.67 m²    | Aerpuerto Internacional La Aurora | NOMBRE: | Autos de Alquiler, S.A. | Q. 3,796.16 Q. 445,939.29 |
|                   |   |                     |         |  | Área / mts2           |                       |  |                                   |         |                         |                           |
|                   |   |                     |         |  | FINCA:                |                       |  |                                   |         |                         |                           |
|                   |   |                     |         |  | TIPO:<br>PROPIETARIO: |                       |  |                                   |         |                         |                           |
| UBICACIÓN FÍSICA: |   | Área / mts2         |         | FINCA:   |                       | TIPO:<br>PROPIETARIO: |  | NOMBRE:                           |         | Fuente de Autos, S.A.   |                           |


|    |         |                     |         |                             |   |  |                 |  |
|----|---------|---------------------|---------|-----------------------------|---|--|-----------------|--|
| 10 | AS-1-11 | Area de Renta Autos | 5 años  | Ep. 141 de fecha 27/11/2019 | UBICACIÓN FÍSICA:<br>Área / mts2<br>FINCA:<br>TIPO:<br>PROPIETARIO: | Aeropuerto Internacional La Aurora<br>4.5<br>Bien Inmueble urbano inscrito en el Registro General de la Propiedad de la Zona Central, al número doscientos veintiséis (226), folio ciento cincuenta (150) de libro veinte (20) de Guatemala<br>LOCAL<br>Estado de Guatemala<br>Aeropuerto Internacional La Aurora<br>4.5 | NOMBRE:<br>MIT: | Mirta Jose Garcia Solo<br>Q 756.00 Q<br>Q 90,720.00                            |
| 11 | AS-1-12 | Area de Renta Autos | 5 años  | Ep. 16 de fecha 29/11/2019  | UBICACIÓN FÍSICA:<br>Área / mts2<br>FINCA:<br>TIPO:<br>PROPIETARIO: | Bien Inmueble urbano inscrito en el Registro General de la Propiedad de la Zona Central, al número doscientos veintiséis (226), folio ciento cincuenta (150) de libro veinte (20) de Guatemala<br>LOCAL<br>Estado de Guatemala   | NOMBRE:<br>MIT: | Hipotek, S.A.<br>Q 756.00 Q<br>45,360.00                                       |
| 12 | AS-1-13 | Area de Renta Autos | 5 años  | Ep. 9 de fecha 29/11/2019   | UBICACIÓN FÍSICA:<br>Área / mts2<br>FINCA:<br>TIPO:<br>PROPIETARIO: | Aeropuerto Internacional La Aurora<br>3.45<br>Bien Inmueble urbano inscrito en el Registro General de la Propiedad de la Zona Central, al número doscientos veintiséis (226), folio ciento cincuenta (150) de libro veinte (20) de Guatemala<br>LOCAL<br>Estado de Guatemala   | NOMBRE:<br>MIT: | Discovery For Rent & Car<br>Q 579.80 Q<br>34,776.00                            |
| 13 | AS-1-15 | Area de Renta Autos | 15 años | EP. 14 de fecha 15/06/2022  | UBICACIÓN FÍSICA:<br>área/m2<br>FINCA:<br>TIPO:<br>PROPIETARIO:     | Aeropuerto Internacional La Aurora<br>6.24m <sup>2</sup><br>Bien Inmueble urbano inscrito en el Registro General de la Propiedad de la Zona Central, al número doscientos veintiséis (226), folio ciento cincuenta (150) de libro veinte (20) de Guatemala<br>LOCAL<br>Estado de Guatemala                               | NOMBRE:<br>MIT: | UNIVERSAL RENTA AUTOS AEROPUERTO, S.A.<br>Q 838.56<br>Q 167,068.80<br>68332742 |





|    |         |                     |        |                           |  |                                    |            |              |
|----|---------|---------------------|--------|---------------------------|--|------------------------------------|------------|--------------|
| 34 | ET-1-12 | Area de Renta Autos | 5 años | Ep. 4 de fecha 16/01/2021 | UBICACIÓN FÍSICA:<br>Área / mts2<br>3.17<br>Bien inmueble urbano inscrito en el Registro General de la Propiedad de la Zona Central, al número doscientos veintidós (226), folio ciento cincuenta (150) de libro veinte (20) de Guatemala<br>FINCA:<br>LOCAL<br>TIPO:<br>PROPIETARIO:<br>Estado de Guatemala | Easy Car Rental<br>NOMBRE:<br>MIT. | Q 2,556.29 | Q 153,377.40 |
|----|---------|---------------------|--------|---------------------------|--|------------------------------------|------------|--------------|





ENTIDAD: DIRECCIÓN GENERAL DE AERONÁUTICA CIVIL  
 DIRECCIÓN: 9a. Avenida 14-75, zona 13 ciudad  
 HORARIO DE ATENCIÓN: DE 9:00 a 17:00 horas  
 DIRECTOR: Francis Arturo Aguirre Argueta  
 FECHA DE ACTUALIZACIÓN: 31/01/2023  
 MES DE: ENERO

| No. | HANGAR | MOTIVO DEL ARRENDAMIENTO Y USO | PLAZO   | FECHA DE APROBACION DEL CONTRATO  | CARACTERÍSTICAS DEL BIEN  | ARRENDATARIO   | VALOR MENSUAL | MONTO TOTAL DEL CONTRATO |
|-----|--------|--------------------------------|---------|---|---|--|---------------|--------------------------|
| 1   | S/N    | Áreas de Hangar                | 15 años | Contrato Nuevo EP. No. 94 de fecha 26/12/2018 Notario Sergio Antonio Escobar Esteban. | <p>ÁREA: 147,311.96 m<sup>2</sup></p> <p>FINCA: Bien inmueble urbano inscrito en el Registro General de la Propiedad de la Zona Central, al número doscientos veintiséis (226), folio ciento cincuenta (150) de libro veinte (20) de Guatemala</p> <p>TIPO: Polígono Aeroclub</p> <p>PROPIETARIO: Estado de Guatemala</p> <p>UBICACIÓN FÍSICA: Aeropuerto Internacional La Aurora</p> | <p>NOMBRE: Aeroclub de Guatemala</p> <p>NIT: 3006727</p>                 | Q. 246,818.39 | Q. 44,427,310.20         |
| 2   | A-1    | Áreas de Hangar                | 2 AÑOS  | CONTRATO ADMINISTRATIVO DS-0048-2019  | <p>ÁREA: 225.00 m<sup>2</sup></p> <p>FINCA: Bien inmueble urbano inscrito en el Registro General de la Propiedad de la Zona Central, al número doscientos veintiséis (226), folio ciento cincuenta (150) de libro veinte (20) de Guatemala</p> <p>TIPO: Hangar</p> <p>PROPIETARIO: Estado de Guatemala</p> <p>UBICACIÓN FÍSICA: Aeropuerto Internacional La Aurora</p>                | <p>NOMBRE: Ingenieros M &amp; T, Sociedad Anónima</p> <p>NIT: 323055</p> | Q. 882.00     | Q. 21,168.00             |



|   |     |                 |         |  |  |  |             |               |
|---|-----|-----------------|---------|--|--|--|-------------|---------------|
| 3 | A-2 | Áreas de Hangar | 15 AÑOS | E.P. NUMERO 31 DE<br>FECHA 21/05/2020<br>NOTARIO ALVARO<br>HURTADO BOCALETTI<br>EP. 38 de fecha<br>17/08/2021 Modificación<br>de Plazo | <p>ÁREA:<br/>304.50 m<sup>2</sup></p> <p>FINCA:<br/>Bien inmueble urbano inscrito en el Registro General de la Propiedad de la Zona Central, al número doscientos veintiséis (226), folio ciento cincuenta (150) de libro veinte (20) de Guatemala</p> <p>TIPO:<br/>Hangar</p> <p>PROPIETARIO:<br/>Estado de Guatemala</p> <p>UBICACIÓN FÍSICA:<br/>Aeropuerto Internacional La Aurora</p> | <p>NOMBRE:<br/>TG-LUY, SOCIEDAD ANONIMA</p> <p>NIT:<br/>1955-206</p> | Q. 2,047.12 | Q. 368,483.60 |
| 4 | A-3 | Áreas de Hangar | 15 años | E.P. No. 11 de fecha<br>12/03/2021 Notario Alvaro<br>Hurtado Bocaletti<br>EP. 38 de fecha<br>17/08/2021 Modificación<br>de Plazo       | <p>ÁREA:<br/>225.00 m<sup>2</sup></p> <p>FINCA:<br/>Bien inmueble urbano inscrito en el Registro General de la Propiedad de la Zona Central, al número doscientos veintiséis (226), folio ciento cincuenta (150) de libro veinte (20) de Guatemala</p> <p>TIPO:<br/>Hangar</p> <p>PROPIETARIO:<br/>Estado de Guatemala</p> <p>UBICACIÓN FÍSICA:<br/>Aeropuerto Internacional La Aurora</p> | <p>NOMBRE:<br/>JEAN MAXIME MOREL DEPOCAS</p> <p>NIT:<br/>1408895</p> | Q. 882.00   | Q. 158,760.00 |
| 5 | A-4 | Áreas de Hangar | 2 años  | CONTRATO ADMITIVO,<br>No. DS-08-2022 DE<br>FECHA 31/01/2022  | <p>ÁREA:<br/>225.00 m<sup>2</sup></p> <p>FINCA:<br/>Bien inmueble urbano inscrito en el Registro General de la Propiedad de la Zona Central, al número doscientos veintiséis (226), folio ciento cincuenta (150) de libro veinte (20) de Guatemala</p> <p>TIPO:<br/>Hangar</p> <p>PROPIETARIO:<br/>Estado de Guatemala</p> <p>UBICACIÓN FÍSICA:<br/>Aeropuerto Internacional La Aurora</p> | <p>NOMBRE:<br/>NORBENK, S.A.</p> <p>NIT:<br/>4852632-0</p>           | Q. 1,260.00 | Q. 30,240.00  |



|   |     |                 |         |   |  |  |  |                  |
|---|-----|-----------------|---------|---|--|--|--|------------------|
| 6 | A-5 | Áreas de Hangar | 2 AÑOS  | CONTRATO ADMINISTRATIVO No. DS 27-2021              | <p>ÁREA</p> <p>465.49 m<sup>2</sup></p> <p>FINCA:</p> <p>Bien inmueble urbano inscrito en el Registro General de la Propiedad de la Zona Central, al número doscientos veintiséis (226), folio ciento cincuenta (150) de libro veinte (20) de Guatemala</p> <p>TIPO:</p> <p>Hangar</p> <p>PROPIETARIO:</p> <p>Estado de Guatemala</p> <p>UBICACIÓN FÍSICA:</p> <p>Aeropuerto Internacional La Aurora</p> <p>NIT:</p> <p>5746388</p>  | <p>NOMBRE:</p> <p>AGRICOLA CAMPO LLANO, S.A.</p>               | <p>Q. 3,414.79</p> <p>Q.</p>           | <p>81,954.96</p> |
| 7 | B-1 | Áreas de Hangar | 10 años | DS-114-2015<br>15/12/2015                           | <p>ÁREA</p> <p>270.00 m<sup>2</sup></p> <p>FINCA:</p> <p>Bien inmueble urbano inscrito en el Registro General de la Propiedad de la Zona Central, al número doscientos veintiséis (226), folio ciento cincuenta (150) de libro veinte (20) de Guatemala</p> <p>TIPO:</p> <p>Hangar</p> <p>PROPIETARIO:</p> <p>Estado de Guatemala</p> <p>UBICACIÓN FÍSICA:</p> <p>Aeropuerto Internacional La Aurora</p> <p>NIT:</p> <p>797272-5</p> | <p>NOMBRE:</p> <p>PLANTACIONES NAHUALATE, S.A.</p>             | <p>Q. 1,112.04</p> <p>Q.133,444.80</p> |                  |
| 8 | B-2 | Áreas de Hangar | 2 AÑOS  | CONTRATO ADMINISTRATIVO No. DS 060-2019, 12/09/2019 | <p>ÁREA</p> <p>337.50 m<sup>2</sup></p> <p>FINCA:</p> <p>Bien inmueble urbano inscrito en el Registro General de la Propiedad de la Zona Central, al número doscientos veintiséis (226), folio ciento cincuenta (150) de libro veinte (20) de Guatemala</p> <p>TIPO:</p> <p>Hangar</p> <p>PROPIETARIO:</p> <p>Estado de Guatemala</p> <p>UBICACIÓN FÍSICA:</p> <p>Aeropuerto Internacional La Aurora</p> <p>NIT:</p> <p>5693276</p>  | <p>NOMBRE:</p> <p>INVERSIONES Y BIENES DEL ATLANTICO, S.A.</p> | <p>Q. 3,823.82</p> <p>Q.91,771.68</p>  |                  |






|    |     |                 |        |  |  |  |             |              |
|----|-----|-----------------|--------|--|--|--|-------------|--------------|
| 9  | B-3 | Áreas de Hangar | 2 AÑOS | CONTRATO ADMINISTRATIVO DS-38-2021, de fecha 19/10/2021    | <p>ÁREA</p> <p>270.00 m<sup>2</sup></p> <p>FINCA:<br/>Bien inmueble urbano inscrito en el Registro General de la Propiedad de la Zona Central, al número doscientos veintiséis (226), folio ciento cincuenta (150) de libro veinte (20) de Guatemala</p> <p>TIPO: Hangar</p> <p>PROPIETARIO: Estado de Guatemala</p> <p>UBICACIÓN FÍSICA: Aeropuerto Internacional La Aurora</p> | <p>NOMBRE:</p> <p>FUMIGACIONES Y AEROSERVICIOS, S.A.</p> <p>NIT: 1535609</p> | Q.1,512.00  | Q.36,288.00  |
| 10 | B-4 | Áreas de Hangar | 2 AÑOS | CONTRATO ADMINISTRATIVO No. DS-39-2021 DE FECHA 19/10/2021 | <p>ÁREA</p> <p>270.00 m<sup>2</sup></p> <p>FINCA:<br/>Bien inmueble urbano inscrito en el Registro General de la Propiedad de la Zona Central, al número doscientos veintiséis (226), folio ciento cincuenta (150) de libro veinte (20) de Guatemala</p> <p>TIPO: Hangar</p> <p>PROPIETARIO: Estado de Guatemala</p> <p>UBICACIÓN FÍSICA: Aeropuerto Internacional La Aurora</p> | <p>NOMBRE:</p> <p>INVERSIONES DEL PACIFICO, S.A.</p> <p>NIT: 1684825</p>     | Q. 1,512.00 | Q. 26,288.00 |



|    |     |                 |        |   |   |                             |                           |             |              |
|----|-----|-----------------|--------|---|---|-----------------------------|---------------------------|-------------|--------------|
| 11 | B-5 | Áreas de Hangar | 2 AÑOS | CONTRATO ADMINISTRATIVO No. DS-33-2021 DE FECHA 11/10/2021  | <p>ÁREA</p> <p>195.00 m<sup>2</sup></p>   | <p>NOMBRE:</p>              | TRACTORES Y EQUIPOS, S.A. | Q. 1,092.00 | Q. 26,208.00 |
|    |     |                 |        |   | <p>FINCA:</p> <p>Bien inmueble urbano inscrito en el Registro General de la Propiedad de la Zona Central, al número doscientos veintiséis (226), folio ciento cincuenta (150) de libro veinte (20) de Guatemala</p> | <p>TIPO:</p> <p>Hangar</p>  |                           |             |              |
|    |     |                 |        |   | <p>PROPIETARIO:</p> <p>Estado de Guatemala</p>  | <p>NIT:</p> <p>3438619</p>  |                           |             |              |
|    |     |                 |        |   | <p>UBICACIÓN FÍSICA:</p> <p>Aeropuerto Internacional La Aurora</p>  |                             |                           |             |              |
| 12 | B-6 | Áreas de Hangar | 2 años | CONTRATO ADMINISTRATIVO No. DS-022-2021 de fecha 02/09/2021 | <p>ÁREA</p> <p>261.30 m<sup>2</sup></p>   | <p>NOMBRE:</p>              | JOSE DANIEL DUARTE GIL    | Q. 1,924.95 | Q. 46,198.80 |
|    |     |                 |        |   | <p>FINCA:</p> <p>Bien inmueble urbano inscrito en el Registro General de la Propiedad de la Zona Central, al número doscientos veintiséis (226), folio ciento cincuenta (150) de libro veinte (20) de Guatemala</p> | <p>TIPO:</p> <p>Hangar</p>  |                           |             |              |
|    |     |                 |        |   | <p>PROPIETARIO:</p> <p>Estado de Guatemala</p>  | <p>NIT:</p> <p>25661108</p> |                           |             |              |
|    |     |                 |        |   | <p>UBICACIÓN FÍSICA:</p> <p>Aeropuerto Internacional La Aurora</p>  |                             |                           |             |              |



|    |      |                 |         |  |  |   |             |               |
|----|------|-----------------|---------|--|--|---|-------------|---------------|
| 13 | B-7  | Áreas de Hangar | 2 AÑOS  | CONTRATO ADMINISTRATIVO NO. DS-07-2023 de fecha 12/01/2023 | <p>ÁREA: 195.00 m<sup>2</sup></p> <p>FINCA: Bien inmueble urbano inscrito en el Registro General de la Propiedad de la Zona Central, al número doscientos veintiséis (226), folio ciento cincuenta (150) de libro veinte (20) de Guatemala</p> <p>TIPO: Hangar</p> <p>PROPIETARIO: Estado de Guatemala</p> <p>UBICACIÓN FÍSICA: Aeropuerto Internacional La Aurora</p> | <p>NOMBRE: AIR TECH GOUP, S.A.</p> <p>NIT: 95354751</p>     | Q. 1,189.24 | Q. 28,541.73  |
| 14 | B-8  | Áreas de Hangar | 2 AÑOS  | CONTRATO ADMINISTRATIVO No. DS-068-2019                    | <p>ÁREA: 195.00 m<sup>2</sup></p> <p>FINCA: Bien inmueble urbano inscrito en el Registro General de la Propiedad de la Zona Central, al número doscientos veintiséis (226), folio ciento cincuenta (150) de libro veinte (20) de Guatemala</p> <p>TIPO: Hangar</p> <p>PROPIETARIO: Estado de Guatemala</p> <p>UBICACIÓN FÍSICA: Aeropuerto Internacional La Aurora</p> | <p>NOMBRE: AGROPECUARIA POTES, S.A.</p> <p>NIT: 5430623</p> | Q. 764.4    | Q. 18,345.60  |
| 15 | B-9  | Áreas de Hangar | 10 años | DS-113-2015 10/32/2015                                     | <p>ÁREA: 225.00 m<sup>2</sup></p> <p>FINCA: Bien inmueble urbano inscrito en el Registro General de la Propiedad de la Zona Central, al número doscientos veintiséis (226), folio ciento cincuenta (150) de libro veinte (20) de Guatemala</p> <p>TIPO: Hangar</p> <p>PROPIETARIO: Estado de Guatemala</p> <p>UBICACIÓN FÍSICA: Aeropuerto Internacional La Aurora</p> | <p>NOMBRE: GUATEVUELOS, S.A.</p> <p>NIT: 40834089</p>       | Q. 882.00   | Q. 105,840.00 |
| 16 | B-10 | Áreas de Hangar | 2 AÑOS  | CONTRATO ADMINISTRATIVO DS-066-2019 DE FECHA 04/10/2019    | <p>ÁREA: 225.00 m<sup>2</sup></p> <p>FINCA: Bien inmueble urbano inscrito en el Registro General de la Propiedad de la Zona Central, al número doscientos veintiséis (226), folio ciento cincuenta (150) de libro veinte (20) de Guatemala</p> <p>TIPO: Hangar</p> <p>PROPIETARIO: Estado de Guatemala</p> <p>UBICACIÓN FÍSICA: Aeropuerto Internacional La Aurora</p> | <p>NOMBRE: ALQUIHELI, S.A.</p> <p>NIT: 25594648</p>         | Q. 804.62   | Q. 19,310.88  |



|    |      |                 |         |  |                       |   |   |  |   |
|----|------|-----------------|---------|--|-----------------------|---|---|--|---|
| 17 | B-11 | Áreas de Hangar | 18 años | EP 102 17/01/2017<br>Notaría Flor Marina Rabanales Lemus               | 225.00 m <sup>2</sup> | <p>FINCA:<br/>Bien inmueble urbano inscrito en el Registro General de la Propiedad de la Zona Central, al número doscientos veintiséis (226), folio ciento cincuenta (150) de libro veinte (20) de Guatemala</p> <p>TIPO:<br/>Hangar</p> <p>PROPIETARIO:<br/>Estado de Guatemala</p> <p>UBICACIÓN FÍSICA:<br/>Aeropuerto Internacional La Aurora</p> <p>ÁREA:<br/>308.25 m<sup>2</sup></p> <p>FINCA:<br/>Bien inmueble urbano inscrito en el Registro General de la Propiedad de la Zona Central, al número doscientos veintiséis (226), folio ciento cincuenta (150) de libro veinte (20) de Guatemala</p> <p>TIPO:<br/>Hangar</p> <p>PROPIETARIO:<br/>Estado de Guatemala</p> <p>UBICACIÓN FÍSICA:<br/>Aeropuerto Internacional La Aurora</p> | <p>NOMBRE:<br/>LUIS ANTONIO GIRON VALDEZ</p> <p>NIT:<br/>501116-7</p> | <p>NOMBRE:<br/>COMPAÑIA MANUFACTURERA Y DISTRIBUIDORA DE ALIMENTOS, S.A. / COMIDALSA /</p> <p>NIT:<br/>4555864</p> | <p>Q.1,458.22</p> <p>Q.26,247.96</p>    |
| 18 | B-12 | Áreas de Hangar | 2 AÑOS  | CONTRATO ADMINISTRATIVO DS-06-2022 DE FECHA 31/01/2022                 | 120.00 m <sup>2</sup> | <p>FINCA:<br/>Bien inmueble urbano inscrito en el Registro General de la Propiedad de la Zona Central, al número doscientos veintiséis (226), folio ciento cincuenta (150) de libro veinte (20) de Guatemala</p> <p>TIPO:<br/>Hangar</p> <p>PROPIETARIO:<br/>Estado de Guatemala</p> <p>UBICACIÓN FÍSICA:<br/>Aeropuerto Internacional La Aurora</p>  | <p>NOMBRE:<br/>COSMOS TECHNOLOGIES, S.A.</p> <p>NIT:<br/>4555864</p>  | <p>NOMBRE:<br/>EDGAR RENE REYES GARZONA</p> <p>NIT:<br/>3575047</p>  | <p>Q. 1,771.93</p> <p>Q. 42,526.32</p>  |
| 19 | B-13 | Áreas de Hangar | 15 AÑOS | EP NO. 8 de fecha 24/02/2021, Notario Elder Estuardo Balcarcel Ramirez | 87.36 m <sup>2</sup>  | <p>FINCA:<br/>Bien inmueble urbano inscrito en el Registro General de la Propiedad de la Zona Central, al número doscientos veintiséis (226), folio ciento cincuenta (150) de libro veinte (20) de Guatemala</p> <p>TIPO:<br/>Hangar</p> <p>PROPIETARIO:<br/>Estado de Guatemala</p> <p>UBICACIÓN FÍSICA:<br/>Aeropuerto Internacional La Aurora</p>  | <p>NOMBRE:<br/>COSMOS TECHNOLOGIES, S.A.</p> <p>NIT:<br/>4555864</p>  | <p>NOMBRE:<br/>EDGAR RENE REYES GARZONA</p> <p>NIT:<br/>3575047</p>  | <p>Q. 1,556.91</p> <p>Q. 280,243.80</p> |
| 20 | B-14 | Áreas de Hangar | 2 AÑOS  | CONTRATO ADMINISTRATIVO No. DS 41-2021, de fecha 19/10/2021            | 87.36 m <sup>2</sup>  | <p>FINCA:<br/>Bien inmueble urbano inscrito en el Registro General de la Propiedad de la Zona Central, al número doscientos veintiséis (226), folio ciento cincuenta (150) de libro veinte (20) de Guatemala</p> <p>TIPO:<br/>Hangar</p> <p>PROPIETARIO:<br/>Estado de Guatemala</p> <p>UBICACIÓN FÍSICA:<br/>Aeropuerto Internacional La Aurora</p>  | <p>NOMBRE:<br/>COSMOS TECHNOLOGIES, S.A.</p> <p>NIT:<br/>4555864</p>  | <p>NOMBRE:<br/>EDGAR RENE REYES GARZONA</p> <p>NIT:<br/>3575047</p>  | <p>Q. 1,556.91</p> <p>Q. 280,243.80</p> |





|    |     |                 |         |  |   |   |                            |  |                   |                     |
|----|-----|-----------------|---------|--|---|---|----------------------------|--|-------------------|---------------------|
| 21 | C-1 | Áreas de Hangar | 18 años | EP. 96.13/10/2017,<br>Notario Enio Ismael<br>López Beyer             | <p>ÁREA</p> <p>FINCA:</p> <p>TIPO:</p> <p>PROPIETARIO:</p> <p>UBICACIÓN FÍSICA:</p> <p>ÁREA</p> <p>FINCA:</p> <p>TIPO:</p> <p>PROPIETARIO:</p> <p>UBICACIÓN FÍSICA:</p> | <p>Bien inmueble urbano inscrito en el Registro General de la Propiedad de la Zona Central, al número doscientos veintiséis (226), folio ciento cincuenta (150) de libro veinte (20) de Guatemala</p> <p>Hangar</p> <p>Estado de Guatemala</p> <p>Aeropuerto Internacional La Aurora</p> <p>225.00 m<sup>2</sup></p> <p>Bien inmueble urbano inscrito en el Registro General de la Propiedad de la Zona Central, al número doscientos veintiséis (226), folio ciento cincuenta (150) de libro veinte (20) de Guatemala</p> <p>Hangar</p> <p>Estado de Guatemala</p> <p>Aeropuerto Internacional La Aurora</p> | <p>NOMBRE:</p> <p>NIT:</p> | <p>LA PANERÍA,<br/>SOCIEDAD<br/>ANÓNIMA</p>                    | <p>Q.1,641.27</p> | <p>Q.29,542.86</p>  |
| 22 | C-2 | Áreas de Hangar | 15 AÑOS | EP. 02.28/01/2021,<br>NOTARIO ELDER<br>ESTURADO BALCARCEL<br>RAMÍREZ | <p>ÁREA</p> <p>FINCA:</p> <p>TIPO:</p> <p>PROPIETARIO:</p> <p>UBICACIÓN FÍSICA:</p>   | <p>Bien inmueble urbano inscrito en el Registro General de la Propiedad de la Zona Central, al número doscientos veintiséis (226), folio ciento cincuenta (150) de libro veinte (20) de Guatemala</p> <p>Hangar</p> <p>Estado de Guatemala</p> <p>Aeropuerto Internacional La Aurora</p>  | <p>NOMBRE:</p> <p>NIT:</p> | <p>ASTRAL X,<br/>SOCIEDAD<br/>ANÓNIMA</p>                      | <p>Q.882.00</p>   | <p>Q.158,760.00</p> |
| 23 | C-3 | Áreas de Hangar | 5 años  | EP No. 01.22/01/2020<br>Notario William Walter<br>Monroy Lucero      | <p>ÁREA</p> <p>FINCA:</p> <p>TIPO:</p> <p>PROPIETARIO:</p> <p>UBICACIÓN FÍSICA:</p>   | <p>Bien inmueble urbano inscrito en el Registro General de la Propiedad de la Zona Central, al número doscientos veintiséis (226), folio ciento cincuenta (150) de libro veinte (20) de Guatemala</p> <p>Hangar</p> <p>RODOLFO ESTRADA POSADAS</p> <p>Aeropuerto Internacional La Aurora</p> <p>225.00m<sup>2</sup></p>   | <p>NOMBRE:</p> <p>NIT:</p> | <p>RODOLFO ESTRADA<br/>POSADAS</p>                             | <p>Q.13,44.01</p> | <p>Q.24,192.18</p>  |
| 24 | C-4 | Áreas de Hangar | 2 años  | Contrato Administrativo<br>DS-003-2020.17/02/2020                    | <p>ÁREA</p> <p>FINCA:</p> <p>TIPO:</p> <p>PROPIETARIO:</p> <p>UBICACIÓN FÍSICA:</p>   | <p>Bien inmueble urbano inscrito en el Registro General de la Propiedad de la Zona Central, al número doscientos veintiséis (226), folio ciento cincuenta (150) de libro veinte (20) de Guatemala</p> <p>Hangar</p> <p>Estado de Guatemala</p> <p>Aeropuerto Internacional La Aurora</p>  | <p>NOMBRE:</p> <p>NIT:</p> | <p>INNOVACIONES<br/>INTELIGENTES,<br/>SOCIEDAD<br/>ANÓNIMA</p> | <p>Q.1,266.05</p> | <p>Q.30,385.20</p>  |





|    |      |                 |        |   |  |   |   |  |
|----|------|-----------------|--------|---|--|---|---|--|
| 25 | C-55 | Áreas de Hangar | 2 AÑOS | CONTRATO ADMINISTRATIVO DS-072-2019                             | <p>ÁREA: 278.57 m<sup>2</sup></p> <p>FINCA: Bien inmueble urbano inscrito en el Registro General de la Propiedad de la Zona Central, al número doscientos veintiséis (226), folio ciento cincuenta (150) de libro veinte (20) de Guatemala</p> <p>TIPO: Hangar</p> <p>PROPIETARIO: Estado de Guatemala</p> <p>UBICACIÓN FÍSICA: Aeropuerto Internacional La Aurora</p> <p>ÁREA: 318.20 m<sup>2</sup></p> <p>FINCA: Bien inmueble urbano inscrito en el Registro General de la Propiedad de la Zona Central, al número doscientos veintiséis (226), folio ciento cincuenta (150) de libro veinte (20) de Guatemala</p> <p>TIPO: Hangar</p> <p>PROPIETARIO: Estado de Guatemala</p> <p>UBICACIÓN FÍSICA: Aeropuerto Internacional La Aurora</p> <p>ÁREA: 600.00 m<sup>2</sup></p> <p>FINCA: Bien inmueble urbano inscrito en el Registro General de la Propiedad de la Zona Central, al número doscientos veintiséis (226), folio ciento cincuenta (150) de libro veinte (20) de Guatemala</p> <p>TIPO: Hangar</p> <p>PROPIETARIO: Estado de Guatemala</p> <p>UBICACIÓN FÍSICA: Aeropuerto Internacional La Aurora</p> | <p>NOMBRE: ELECTRONIKS, SOCIEDAD ANÓNIMA</p> <p>NIT: 47931027</p> <p>NOMBRE: SERVICIOS AEREOS GLOBALES, S.A.</p> <p>NIT:</p> <p>NOMBRE: LUBRICANTES DE CENTROAMERICA, S.A.</p> <p>NIT: 25647679</p> <p>NOMBRE: JULIO CESAR GIRON BARILLAS</p> <p>NIT: 99581-9</p> | <p>Q.1,536.07</p> <p>Q. 3,595.02</p> <p>Q. 215,701.20</p> <p>Q.2,536.16</p> <p>Q. 60,867.84</p> | <p>Q.1,536.07</p> <p>Q. 1,260.00</p> <p>Q. 30,240.00</p> |
| 26 | C-5N | Áreas de Hangar | 5 años | EP No. 88 17/09/2021<br>Notario William Walker<br>Monroy Lucero |  |   |   |  |
| 27 | C-6  | Áreas de Hangar | 2 AÑOS | CONTRATO ADMINISTRATIVO No. DS-065-2019 DE FECHA 04/10/2019     |  |   |   |  |
| 28 | C-7  | Áreas de Hangar | 2 años | CONTRATO ADMINISTRATIVO DS-25-2021 DE FECHA 07/09/2021          |  |   |   |  |



|    |       |                 |         |  |   |   |                       |          |  |            |              |
|----|-------|-----------------|---------|--|---|---|-----------------------|----------|--|------------|--------------|
| 29 | C-8   | Áreas de Hangar | 15 años | EP No. 42 02/09/2020<br>Notario Enio Ismael López Aguirre  | ÁREA<br>225.00 m <sup>2</sup><br>Bien inmueble urbano inscrito en el Registro General de la Propiedad de la Zona Central, al número doscientos veintiséis (226), folio ciento cincuenta (150) de libro veinte (20) de Guatemala | FINCA:<br>Hangar<br>Estado de Guatemala<br>Aeropuerto Internacional La Aurora                                     | 225.00 m <sup>2</sup> | 290300   | CARLOS ALFONSO CASTILLO RAMÍREZ              | Q.882.00   | Q.15,876.00  |
| 30 | C-9-1 | Áreas de Hangar | 2 AÑOS  | EP. No. 63 de fecha 11/08/2021, Notario José Rodrigo Muñoz | FINCA:<br>Bien inmueble urbano inscrito en el Registro General de la Propiedad de la Zona Central, al número doscientos veintiséis (226), folio ciento cincuenta (150) de libro veinte (20) de Guatemala                        | TIPO:<br>Hangar<br>PROPIETARIO:<br>Estado de Guatemala<br>UBICACIÓN FÍSICA:<br>Aeropuerto Internacional La Aurora | 304.50 m <sup>2</sup> | 7314562  | CACODI, SOCIEDAD ANÓNIMA                     | Q.948.03   | Q.22,752.72  |
| 31 | C-9-2 | Áreas de Hangar | 10 años | DS-012-2016 25/1/2016                                      | FINCA:<br>Bien inmueble urbano inscrito en el Registro General de la Propiedad de la Zona Central, al número doscientos veintiséis (226), folio ciento cincuenta (150) de libro veinte (20) de Guatemala                        | TIPO:<br>Hangar<br>PROPIETARIO:<br>Estado de Guatemala<br>UBICACIÓN FÍSICA:<br>Aeropuerto Internacional La Aurora | 549.70 m <sup>2</sup> | 106721-4 | COMPAÑÍA INMOBILIARIA SAN JOSE DEL SUR, S.A. | Q.1,193.64 | Q.143,236.80 |
| 32 | C-10  | Áreas de Hangar | 2 años  | CONTRATO ADMITIVO No. DS-10-2021, DE FECHA 25/06/2021      | FINCA:<br>Bien inmueble urbano inscrito en el Registro General de la Propiedad de la Zona Central, al número doscientos veintiséis (226), folio ciento cincuenta (150) de libro veinte (20) de Guatemala                        | TIPO:<br>Hangar<br>PROPIETARIO:<br>Estado de Guatemala<br>UBICACIÓN FÍSICA:<br>Aeropuerto Internacional La Aurora |                       | 4611446  | AEROVICTOR, S.A.                             | Q.3,413.31 | Q.81,919.44  |


|    |     |                 |         |  |   |  |  |   |
|----|-----|-----------------|---------|--|---|--|--|---|
| 33 | D-1 | Áreas de Hangar | 15 años | EP 02/02/2021, Notario Julio Alberto Aquino Rodas        | <p>ÁREA: 908.72 m<sup>2</sup></p> <p>FINCA: Bien inmueble urbano inscrito en el Registro General de la Propiedad de la Zona Central, al número doscientos veintiséis (226), folio ciento cincuenta (150) de libro veinte (20) de Guatemala</p> <p>TIPO: Hangar</p> <p>PROPIETARIO: Estado de Guatemala</p> <p>UBICACIÓN FÍSICA: Aeropuerto Internacional La Aurora</p> <p>ÁREA: 311.86 m<sup>2</sup></p> <p>FINCA: Bien inmueble urbano inscrito en el Registro General de la Propiedad de la Zona Central, al número doscientos veintiséis (226), folio ciento cincuenta (150) de libro veinte (20) de Guatemala</p> <p>TIPO: Hangar</p> <p>PROPIETARIO: Estado de Guatemala</p> <p>UBICACIÓN FÍSICA: Aeropuerto Internacional La Aurora</p> <p>ÁREA: 600.00 m<sup>2</sup></p> <p>FINCA: Bien inmueble urbano inscrito en el Registro General de la Propiedad de la Zona Central, al número doscientos veintiséis (226), folio ciento cincuenta (150) de libro veinte (20) de Guatemala</p> <p>TIPO: Hangar</p> <p>PROPIETARIO: Estado de Guatemala</p> <p>UBICACIÓN FÍSICA: Aeropuerto Internacional La Aurora</p> <p>ÁREA: 225.00 m<sup>2</sup></p> <p>FINCA: Bien inmueble urbano inscrito en el Registro General de la Propiedad de la Zona Central, al número doscientos veintiséis (226), folio ciento cincuenta (150) de libro veinte (20) de Guatemala</p> <p>TIPO: Hangar</p> <p>PROPIETARIO: Estado de Guatemala</p> <p>UBICACIÓN FÍSICA: Aeropuerto Internacional La Aurora</p> | <p>NOMBRE: SKY PARTS AND SUPPLIES, SOCIEDAD ANONIMA</p> <p>NIT: 3736717</p> <p>NOMBRE: ELECTRONIKS, S.A.</p> <p>NIT: 47931027</p> <p>NOMBRE: 03 INVESTMENT, SOCIEDAD ANONIMA.</p> <p>NIT: Q.3,864.00</p> <p>NOMBRE: ADMINISTRADORA IMAXEL, SOCIEDAD ANONIMA.</p> <p>NIT: 3163709</p> | <p>Q.4,882.61</p> <p>Q.1882.32</p> <p>Q.3,864.00</p> <p>Q.695,520.00</p> <p>Q.1,260.00</p> | <p>Q878,869.80</p> <p>Q.225,878.40</p> <p>Q.30,240.00</p> |
| 34 | D-2 | Áreas de Hangar | 10 años | EP 17 Notaría Analucia Carrillo Marroquin                |   |  |  |   |
| 35 | D-3 | Áreas de Hangar | 15 años | E.P. No. 4, 20/01/2020 Notario Rafael Antonio Porra Sian |   |  |  |   |
| 36 | D-4 | Áreas de Hangar | 2 AÑOS  | CONTRATO ADMINISTRATIVO No. DS 54-2021 20/12/2021        |   |  |  |   |



|    |     |                 |        |  |                   |                                    |  |                                    |             |              |
|----|-----|-----------------|--------|--|-------------------|------------------------------------|--|------------------------------------|-------------|--------------|
| 37 | D-5 | Áreas de Hangar | 2 AÑOS | CONTRATO ADMINISTRATIVO DS-44-2021 / 19/11/2021                  | ÁREA              | 270.00 m <sup>2</sup>              | Bien inmueble urbano inscrito en el Registro General de la Propiedad de la Zona Central, al número doscientos veintiséis (226), folio ciento cincuenta (150) de libro veinte (20) de Guatemala | PAUL ENRIQUE ALVAREZ GONZALEZ      | Q. 2,169.34 | Q. 52,064.16 |
|    |     |                 |        |  | FINCA:            |                                    |  |                                    |             |              |
|    |     |                 |        |  | TIPO:             | Hangar                             |  |                                    |             |              |
|    |     |                 |        |  | PROPIETARIO:      | Estado de Guatemala                |  |                                    |             |              |
| 38 | D-6 | Áreas de Hangar | 2 AÑOS | CONTRATO ADMINISTRATIVO No. DS-25-2019, de fecha 09/05/2019      | UBICACIÓN FÍSICA: | Aeropuerto Internacional La Aurora | Bien inmueble urbano inscrito en el Registro General de la Propiedad de la Zona Central, al número doscientos veintiséis (226), folio ciento cincuenta (150) de libro veinte (20) de Guatemala | ANA LUCIA PRIETO GIORDANO DE PRADO | Q. 2,142.00 | Q. 51,408.00 |
|    |     |                 |        |  | ÁREA:             | 450.00 m <sup>2</sup>              |  |                                    |             |              |
|    |     |                 |        |  | FINCA:            |                                    |  |                                    |             |              |
|    |     |                 |        |  | TIPO:             | Hangar                             |  |                                    |             |              |
| 39 | D-7 | Áreas de Hangar | 2 AÑOS | EP. NO. 23, NOTARIA ANA VERENA MUHSIEK RUIZ, de fecha 25/03/2021 | UBICACIÓN FÍSICA: | Aeropuerto Internacional La Aurora | Bien inmueble urbano inscrito en el Registro General de la Propiedad de la Zona Central, al número doscientos veintiséis (226), folio ciento cincuenta (150) de libro veinte (20) de Guatemala | ALITUD, SOCIEDAD ANÓNIMA           | Q. 904.48   | Q. 21,707.52 |
|    |     |                 |        |  | ÁREA:             | 225.00 m <sup>2</sup>              |  |                                    |             |              |
|    |     |                 |        |  | FINCA:            |                                    |  |                                    |             |              |
|    |     |                 |        |  | TIPO:             | Hangar                             |  |                                    |             |              |





|    |      |                 |        |   |                                    |                       |  |   |             |               |
|----|------|-----------------|--------|---|------------------------------------|-----------------------|--|---|-------------|---------------|
| 40 | D-8  | Áreas de Hangar | 2 AÑOS | CONTRATO ADMINISTRATIVO No. DS-23-2018, de fecha 27/03/2018 | ÁREA                               | 300.00 m <sup>2</sup> | Bien inmueble urbano inscrito en el Registro General de la Propiedad de la Zona Central, al número doscientos veintiséis (226), folio ciento cincuenta (150) de libro veinte (20) de Guatemala | NOMBRE:<br><br>EDNA HAYDEE ALONSO REYES DE YOUNG        | Q.1,176.00  | Q.28,224.00   |
|    |      |                 |        |   | FINCA:                             |                       |  |   |             |               |
|    |      |                 |        |   | TIPO:                              | Hangar                |  |   |             |               |
|    |      |                 |        |   | PROPIETARIO:                       | Estado de Guatemala   |  |   |             |               |
|    |      |                 |        |   | Aeropuerto Internacional La Aurora |                       | NIT:   |   |             |               |
| 41 | D-9  | Áreas de Hangar | 2 años | CONTRATO ADMITIVO. DS-37-2021, de fecha 15/10/2021          | ÁREA                               | 181.50 m <sup>2</sup> | Bien inmueble urbano inscrito en el Registro General de la Propiedad de la Zona Central, al número doscientos veintiséis (226), folio ciento cincuenta (150) de libro veinte (20) de Guatemala | NOMBRE:<br><br>OPERACIONES AGRICOLAS, SOCIEDAD ANONIMA. | Q. 2,090.60 | Q. 49,934.40  |
|    |      |                 |        |   | FINCA:                             |                       |  |   |             |               |
|    |      |                 |        |   | TIPO:                              | Hangar                |  |   |             |               |
|    |      |                 |        |   | PROPIETARIO:                       | Estado de Guatemala   |  |   |             |               |
|    |      |                 |        |   | Aeropuerto Internacional La Aurora |                       | NIT:   |   | 3762572     |               |
| 42 | D-10 | Áreas de Hangar | 2 años | CONTRATO ADMINISTRATIVO DS-36-2021, de fecha 15/10/2021     | ÁREA                               | 387.35 m <sup>2</sup> | Bien inmueble urbano inscrito en el Registro General de la Propiedad de la Zona Central, al número doscientos veintiséis (226), folio ciento cincuenta (150) de libro veinte (20) de Guatemala | NOMBRE:<br><br>EDNA HAYDEE ALONSO DE YOUNG              | Q. 7,953.07 | Q. 190,873.68 |
|    |      |                 |        |   | FINCA:                             |                       |  |   |             |               |
|    |      |                 |        |   | TIPO:                              | Hangar                |  |   |             |               |
|    |      |                 |        |   | PROPIETARIO:                       | Estado de Guatemala   |  |   |             |               |
|    |      |                 |        |   | Aeropuerto Internacional La Aurora |                       | NIT:   |   | 2462745     |               |



|    |     |                   |                                    |   |              |                        |  |  |            |              |
|----|-----|-------------------|------------------------------------|---|--------------|------------------------|--|--|------------|--------------|
| 43 | E-1 | Áreas de Hangar   | 2 AÑOS                             | CONTRATO ADMITIVO.<br>DS-07-2019, de fecha<br>19/03/2019          | ÁREA         | 1185.34 m <sup>2</sup> | Bien inmueble urbano inscrito en el Registro General de la Propiedad de la Zona Central, al número doscientos veintiséis (226), folio ciento cincuenta (150) de libro veinte (20) de Guatemala | NOMBRE:<br><br>LUCAR, Sociedad Anónima.                | Q.5,103.82 | Q.122,491.68 |
|    |     |                   |                                    |   | FINCA:       |                        |  |  |            |              |
|    |     |                   |                                    |   | TIPO:        | Hangar                 |  |  |            |              |
|    |     |                   |                                    |   | PROPIETARIO: | Estado de Guatemala    |  |  |            |              |
|    |     | UBICACIÓN FÍSICA: | Aeropuerto Internacional La Aurora |   |              | NIT:                   | 1189603  |  |            |              |
| 44 | E-2 | Áreas de Hangar   | 2 años                             | CONTRATO ADMITIVO<br>No. DS-26-2019, de<br>fecha 09/05/2019       | ÁREA         | 1094.20 m <sup>2</sup> | Bien inmueble urbano inscrito en el Registro General de la Propiedad de la Zona Central, al número doscientos veintiséis (226), folio ciento cincuenta (150) de libro veinte (20) de Guatemala | NOMBRE:<br><br>GUSTAVO<br>EDUARDO<br>ALDAMA OLIVA      | Q.6,679.47 | Q.160,307.52 |
|    |     |                   |                                    |   | FINCA:       |                        |  |  |            |              |
|    |     |                   |                                    |   | TIPO:        | Hangar                 |  |  |            |              |
|    |     |                   |                                    |   | PROPIETARIO: | Estado de Guatemala    |  |  |            |              |
|    |     | UBICACIÓN FÍSICA: | Aeropuerto Internacional La Aurora |   |              | NIT:                   | 1478842  |  |            |              |
| 45 | E-3 | Áreas de Hangar   | 5 años                             | EP No. 24 19/12/2019<br>Notario Patricia Lorena<br>Marrucci Ruano | ÁREA         | 243.09 m <sup>2</sup>  | Bien inmueble urbano inscrito en el Registro General de la Propiedad de la Zona Central, al número doscientos veintiséis (226), folio ciento cincuenta (150) de libro veinte (20) de Guatemala | NOMBRE:<br><br>CONTRAN,<br>SOCIEDAD<br>ANÓNIMA         | Q.562.50   | Q.33,750.00  |
|    |     |                   |                                    |   | FINCA:       |                        |  |  |            |              |
|    |     |                   |                                    |   | TIPO:        | Hangar                 |  |  |            |              |
|    |     |                   |                                    |   | PROPIETARIO: | Estado de Guatemala    |  |  |            |              |
|    |     | UBICACIÓN FÍSICA: | Aeropuerto Internacional La Aurora |   |              | NIT:                   | 33022  |  |            |              |
| 46 | E-4 | Áreas de Hangar   | 2 años                             | CONTRATO<br>ADMINISTRATIVO No. DS<br>42-2021, 22/10/2021          | ÁREA         | 255.00 m <sup>2</sup>  | Bien inmueble urbano inscrito en el Registro General de la Propiedad de la Zona Central, al número doscientos veintiséis (226), folio ciento cincuenta (150) de libro veinte (20) de Guatemala | NOMBRE:<br><br>MONICA YVOME<br>ABDO MARINA DE<br>RODAS | Q.1,579.20 | Q.37,900.80  |
|    |     |                   |                                    |   | FINCA:       |                        |  |  |            |              |
|    |     |                   |                                    |   | TIPO:        | Hangar                 |  |  |            |              |
|    |     |                   |                                    |   | PROPIETARIO: | Estado de Guatemala    |  |  |            |              |
|    |     | UBICACIÓN FÍSICA: | Aeropuerto Internacional La Aurora |   |              | NIT:                   | 5088232  |  |            |              |



|    |     |                 |         |   |  |   |            |              |
|----|-----|-----------------|---------|---|--|---|------------|--------------|
| 47 | E-5 | Áreas de Hangar | 5 AÑOS  | CONTRATO ADMINISTRATIVO DS-637-2019                         | <p>ÁREA: 300.00 m<sup>2</sup></p> <p>FINCA: Bien inmueble urbano inscrito en el Registro General de la Propiedad de la Zona Central, al número doscientos veintiséis (226), folio ciento cincuenta (150) de libro veinte (20) de Guatemala</p> <p>TIPO: Hangar</p> <p>PROPIETARIO: Estado de Guatemala</p> <p>UBICACIÓN FÍSICA: Aeropuerto Internacional La Aurora</p> | <p>NOMBRE: PM, SOCIEDAD ANÓNIMA</p> <p>NIT: 80558402</p>            | Q.1,206.24 | Q.21,712.32  |
| 48 | E-6 | Áreas de Hangar | 2 años  | CONTRATO ADMINISTRATIVO No. DS 32-2018, de fecha 19/04/2018 | <p>ÁREA: 450.00 m<sup>2</sup></p> <p>FINCA: Bien inmueble urbano inscrito en el Registro General de la Propiedad de la Zona Central, al número doscientos veintiséis (226), folio ciento cincuenta (150) de libro veinte (20) de Guatemala</p> <p>TIPO: Hangar</p> <p>PROPIETARIO: Estado de Guatemala</p> <p>UBICACIÓN FÍSICA: Aeropuerto Internacional La Aurora</p> | <p>NOMBRE: COEX GUATEMALA, SOCIEDAD ANÓNIMA</p> <p>NIT: 1526774</p> | Q.1,764.00 | Q.42,336.00  |
| 49 | E-7 | Áreas de Hangar | 10 años | EP No. 55 07/11/2019<br>Notario Joel Otomiel Chavez Gramajo | <p>ÁREA: 225.00 m<sup>2</sup></p> <p>FINCA: Bien inmueble urbano inscrito en el Registro General de la Propiedad de la Zona Central, al número doscientos veintiséis (226), folio ciento cincuenta (150) de libro veinte (20) de Guatemala</p> <p>TIPO: Hangar</p> <p>PROPIETARIO: Estado de Guatemala</p> <p>UBICACIÓN FÍSICA: Aeropuerto Internacional La Aurora</p> | <p>NOMBRE: INMOBILIARIA LAP, S.A.</p> <p>NIT: 29398584</p>          | Q.912.49   | Q.109,498.80 |


  
 UNIDAD DE ASESORIA JURÍDICA  
 DGAG

|    |      |                             |         |   |   |   |   |
|----|------|-----------------------------|---------|---|---|---|---|
| 50 | E-8  | EDNA HAYDEE ALONSO DE YOUNG | 2 AÑOS  | CONTRATO ADMINISTRATIVO DS-28-2021, 16/09/2021              | <p>ÁREA: 450.00m<sup>2</sup></p> <p>FINCA: Bien inmueble urbano inscrito en el Registro General de la Propiedad de la Zona Central, al número doscientos veintiséis (226), folio ciento cincuenta (150) de libro veinte (20) de Guatemala</p> <p>TIPO: Hangar</p> <p>PROPIETARIO: Estado de Guatemala</p> <p>UBICACIÓN FÍSICA: Aeropuerto Internacional La Aurora</p> <p>ÁREA: 360.00m<sup>2</sup></p> <p>FINCA: Bien inmueble urbano inscrito en el Registro General de la Propiedad de la Zona Central, al número doscientos veintiséis (226), folio ciento cincuenta (150) de libro veinte (20) de Guatemala</p> <p>TIPO: Hangar</p> <p>PROPIETARIO: Estado de Guatemala</p> <p>UBICACIÓN FÍSICA: Aeropuerto Internacional La Aurora</p> | <p>NOMBRE: EDNA HAYDEE ALONSO DE YOUNG</p> <p>NIT: 2462745</p>        | <p>Q. 3,024.00</p> <p>Q. 72,576.00</p>  |
| 51 | E-9  | Áreas de Hangar             | 15 AÑOS | ESCRITURA PÚBLICA NO. 65, de fecha 23/05/2022               | <p>ÁREA: 360.00m<sup>2</sup></p> <p>FINCA: Bien inmueble urbano inscrito en el Registro General de la Propiedad de la Zona Central, al número doscientos veintiséis (226), folio ciento cincuenta (150) de libro veinte (20) de Guatemala</p> <p>TIPO: Hangar</p> <p>PROPIETARIO: Estado de Guatemala</p> <p>UBICACIÓN FÍSICA: Aeropuerto Internacional La Aurora</p>   | <p>NOMBRE: WORLD AIR SKY, SOCIEDAD ANONIMA</p> <p>NIT: 94245142</p>   | <p>Q. 2,374.47</p> <p>Q. 427,404.60</p> |
| 52 | E-10 | Áreas de Hangar             | 2 AÑOS  | CONTRATO ADMINISTRATIVO No. DS-04-2022, de fecha 05/01/2022 | <p>ÁREA: 360.00m<sup>2</sup></p> <p>FINCA: Bien inmueble urbano inscrito en el Registro General de la Propiedad de la Zona Central, al número doscientos veintiséis (226), folio ciento cincuenta (150) de libro veinte (20) de Guatemala</p> <p>TIPO: Hangar</p> <p>PROPIETARIO: Estado de Guatemala</p> <p>UBICACIÓN FÍSICA: Aeropuerto Internacional La Aurora</p>   | <p>NOMBRE: BIENES CASTILLA, SOCIEDAD ANONIMA</p> <p>NIT: 26398354</p> | <p>Q. 2,016.00</p> <p>Q. 48,384.00</p>  |

*[Handwritten Signature]*

**UNIDAD DE ASESORIA JURÍDICA**  
**DGAC**  
SERVICIO GENERAL DE REGULACIÓN DEL TRAFICO AEREO DE GUATEMALA

|    |      |                 |         |   |  |   |  |               |            |              |
|----|------|-----------------|---------|---|--|---|--|---------------|------------|--------------|
| 53 | E-11 | Áreas de Hangar | 10 AÑOS | EP No. 132 05/09/2019<br>Notario José Guillermo Castellanos Molina                  | ÁREA<br>FINCA:<br>TIPO:<br>PROPIETARIO:<br>UBICACIÓN FÍSICA: | 360.00m <sup>2</sup><br>Bien inmueble urbano inscrito en el Registro General de la Propiedad de la Zona Central, al número doscientos veintiséis (226), folio ciento cincuenta (150) de libro veinte (20) de Guatemala<br>Hangar<br>Estado de Guatemala<br>Aeropuerto Internacional La Aurora<br>600.60m <sup>2</sup> | NOMBRE:<br>30022568<br>NIT:                                | AVIFLEX, S.A. | Q.1,411.20 | Q.169,344.00 |
| 54 | E-12 | Áreas de Hangar | 5 Años  | EP. No. 17, 17/05/2021<br>Ante la Notaria Ana Sofía Escobar Escobar                 | ÁREA<br>FINCA:<br>TIPO:<br>PROPIETARIO:<br>UBICACIÓN FÍSICA: | Bien inmueble urbano inscrito en el Registro General de la Propiedad de la Zona Central, al número doscientos veintiséis (226), folio ciento cincuenta (150) de libro veinte (20) de Guatemala<br>Hangar<br>Estado de Guatemala<br>Aeropuerto Internacional La Aurora<br>1165.50m <sup>2</sup>                        | NOMBRE:<br>CARLOS RENE TSCHEN VALLADARES<br>NIT:<br>934569 |               | Q.2,534.63 | Q.152,077.80 |
| 55 | F-1  | Áreas de Hangar | 5 años  | ESC. P. NUMERO 16<br>FECHA 30/01/2020,<br>Notario José Guillermo Castellanos Molina | ÁREA<br>FINCA:<br>TIPO:<br>PROPIETARIO:<br>UBICACIÓN FÍSICA: | Bien inmueble urbano inscrito en el Registro General de la Propiedad de la Zona Central, al número doscientos veintiséis (226), folio ciento cincuenta (150) de libro veinte (20) de Guatemala<br>Hangar<br>Estado de Guatemala<br>Aeropuerto Internacional La Aurora   | NOMBRE:<br>AVIFLEX, S.A.<br>NIT:<br>52219406               |               | Q.5,051.14 | Q.121,227.36 |





|    |     |                 |         |  |   |  |  |                   |                     |                              |
|----|-----|-----------------|---------|--|---|--|--|-------------------|---------------------|------------------------------|
| 56 | F-4 | Áreas de Hangar | 15 años | EP. NO.19 de fecha 13/01/2020 Notario Sergio Antonio Escobar Esteban | <p>ÁREA</p> <p>FINCA:</p> <p>TIPO:</p> <p>PROPIETARIO:</p> <p>UBICACIÓN FÍSICA:</p> | <p>225.00m<sup>2</sup></p> <p>Bien inmueble urbano inscrito en el Registro General de la Propiedad de la Zona Central, al número doscientos veintiséis (226), folio ciento cincuenta (150) de libro veinte (20) de Guatemala</p> | <p>NOMBRE:</p> <p>OPERACIONES INDUSTRIALES Y AGROPECUARIAS, S.A.</p> | <p>Q.787.50</p>   | <p>Q.9,450.00</p>   |                              |
|    |     |                 |         |  |   | <p>225.00m<sup>2</sup></p> <p>Bien inmueble urbano inscrito en el Registro General de la Propiedad de la Zona Central, al número doscientos veintiséis (226), folio ciento cincuenta (150) de libro veinte (20) de Guatemala</p> |  |                   |                     | <p>NIT:</p> <p>1198866-5</p> |
|    |     |                 |         |  |   | <p>225.00m<sup>2</sup></p> <p>Bien inmueble urbano inscrito en el Registro General de la Propiedad de la Zona Central, al número doscientos veintiséis (226), folio ciento cincuenta (150) de libro veinte (20) de Guatemala</p> |  |                   |                     |                              |
| 58 | F-5 | Áreas de Hangar | 15 años | E.P. 23 de fecha 26/07/2021 Notario Elder Estuardo Bakcarcel Ramirez | <p>ÁREA</p> <p>FINCA:</p> <p>TIPO:</p> <p>PROPIETARIO:</p> <p>UBICACIÓN FÍSICA:</p> | <p>450.00m<sup>2</sup></p> <p>Bien inmueble urbano inscrito en el Registro General de la Propiedad de la Zona Central, al número doscientos veintiséis (226), folio ciento cincuenta (150) de libro veinte (20) de Guatemala</p> | <p>NOMBRE:</p> <p>HANGAR F6, SOCIEDAD ANONIMA</p>                    | <p>Q.882.00</p>   | <p>Q.158,760.00</p> |                              |
|    |     |                 |         |  |   | <p>450.00m<sup>2</sup></p> <p>Bien inmueble urbano inscrito en el Registro General de la Propiedad de la Zona Central, al número doscientos veintiséis (226), folio ciento cincuenta (150) de libro veinte (20) de Guatemala</p> |  |                   |                     | <p>NIT:</p> <p>69779597</p>  |
|    |     |                 |         |  |   | <p>450.00m<sup>2</sup></p> <p>Bien inmueble urbano inscrito en el Registro General de la Propiedad de la Zona Central, al número doscientos veintiséis (226), folio ciento cincuenta (150) de libro veinte (20) de Guatemala</p> |  |                   |                     |                              |
| 59 | F-6 | Áreas de Hangar | 2 Años  | EP. No.28 03/10/2019 Brenda Lisette Lambour Figueroa                 | <p>ÁREA</p> <p>FINCA:</p> <p>TIPO:</p> <p>PROPIETARIO:</p> <p>UBICACIÓN FÍSICA:</p> | <p>450.00m<sup>2</sup></p> <p>Bien inmueble urbano inscrito en el Registro General de la Propiedad de la Zona Central, al número doscientos veintiséis (226), folio ciento cincuenta (150) de libro veinte (20) de Guatemala</p> | <p>NOMBRE:</p>   | <p>Q.1,919.68</p> | <p>Q.34,554.24</p>  |                              |
|    |     |                 |         |  |   | <p>450.00m<sup>2</sup></p> <p>Bien inmueble urbano inscrito en el Registro General de la Propiedad de la Zona Central, al número doscientos veintiséis (226), folio ciento cincuenta (150) de libro veinte (20) de Guatemala</p> |  |                   |                     | <p>NIT:</p>                  |
|    |     |                 |         |  |   | <p>450.00m<sup>2</sup></p> <p>Bien inmueble urbano inscrito en el Registro General de la Propiedad de la Zona Central, al número doscientos veintiséis (226), folio ciento cincuenta (150) de libro veinte (20) de Guatemala</p> |  |                   |                     |                              |




|    |      |                 |         |  |  |   |   |                            |             |               |
|----|------|-----------------|---------|--|--|---|---|----------------------------|-------------|---------------|
| 60 | F-8  | Áreas de Hangar | 2 AÑOS  | CONTRATO ADMITIVO.<br>No. DS-09-2022   | ÁREA<br>FINCA:<br>TIPO:<br>PROPIETARIO:<br>UBICACIÓN FÍSICA: | 225.00m <sup>2</sup><br>Bien inmueble urbano inscrito en el Registro General de la Propiedad de la Zona Central, al número doscientos veintiséis (226), folio ciento cincuenta (150) de libro veinte (20) de Guatemala<br>Hangar<br>Estado de Guatemala<br>Aeropuerto Internacional La Aurora<br>450.00m <sup>2</sup> | NOMBRE:<br>4928857<br>NIT:  | PLANTACIONES DEL SUR, S.A. | Q. 1,645.17 | Q. 39,484.08  |
| 61 | F-9  | Áreas de Hangar | 5 AÑOS  | Escritura Publica<br>No. 24 de fecha<br>5/03/2020 Notario<br>Alvaro Hurtado<br>Bocaleiti | ÁREA<br>FINCA:<br>TIPO:<br>PROPIETARIO:<br>UBICACIÓN FÍSICA: | Bien inmueble urbano inscrito en el Registro General de la Propiedad de la Zona Central, al número doscientos veintiséis (226), folio ciento cincuenta (150) de libro veinte (20) de Guatemala<br>Hangar<br>Estado de Guatemala<br>Aeropuerto Internacional La Aurora   | NOMBRE:<br>TRANSFORMADOR A METALÚRGICA, SOCIEDAD ANÓNIMA<br>NIT:<br>5533759 |                            | Q. 1,324.42 | Q. 46,186.32  |
| 62 | F-10 |                 |         |  | ÁREA<br>FINCA:<br>TIPO:<br>PROPIETARIO:<br>UBICACIÓN FÍSICA: | 225.00m <sup>2</sup><br>Bien inmueble urbano inscrito en el Registro General de la Propiedad de la Zona Central, al número doscientos veintiséis (226), folio ciento cincuenta (150) de libro veinte (20) de Guatemala<br>Hangar<br>Estado de Guatemala<br>Aeropuerto Internacional La Aurora                         | NOMBRE:<br>INVERSIONES MULTIPLES VERSA, S.A.<br>NIT:<br>6949068-6           |                            | Q. 882.00   | Q. 105,840.00 |
| 63 | F-11 | Áreas de Hangar | 10 años | DS-004-2016 11/01/2016   | ÁREA<br>FINCA:<br>TIPO:<br>PROPIETARIO:<br>UBICACIÓN FÍSICA: | 225.00m <sup>2</sup><br>Bien inmueble urbano inscrito en el Registro General de la Propiedad de la Zona Central, al número doscientos veintiséis (226), folio ciento cincuenta (150) de libro veinte (20) de Guatemala<br>Hangar<br>Estado de Guatemala<br>Aeropuerto Internacional La Aurora                         | NOMBRE:<br>NIT:   |                            |             |               |


|    |      |                 |         |                        |  |  |          |             |    |      |                 |         |   |  |             |               |
|----|------|-----------------|---------|------------------------|--|--|----------|-------------|----|------|-----------------|---------|---|--|-------------|---------------|
| 64 | F-12 | Áreas de Hangar | 10 años | DS-120-2015 18/12/2015 | <p>ÁREA: 225.00m<sup>2</sup></p> <p>FINCA: Bien inmueble urbano inscrito en el Registro General de la Propiedad de la Zona Central, al número doscientos veintiséis (226), folio ciento cincuenta (150) de libro veinte (20) de Guatemala</p> <p>TIPO: Hangar</p> <p>PROPIETARIO: Estado de Guatemala</p> <p>UBICACIÓN FÍSICA: Aeropuerto Internacional La Aurora</p> <p>ÁREA: 249.85m<sup>2</sup></p> | <p>NOMBRE: SERVICIOS DE PERSONAL ESPECIALIZADO, S.A.</p> <p>NIT: 2001544-5</p> | Q.932.82 | Q.111,938.4 |    |      |                 |         |   |  |             |               |
|    |      |                 |         |                        |  |  |          |             | 65 | F-13 | Áreas de Hangar | 15 AÑOS | <p>ESCRITURA PÚBLICA 130 DE FECHA 23/12/2022, Notario GAMADY ALEXANDER BRAN MUÑOZ</p> | <p>NOMBRE: INVERSION TURÍSTICA Y FORESTAL SAN JOSE, SOCIEDAD ANÓNIMA</p> <p>NIT: 7372000</p> | Q. 1,552.18 | Q. 279,392.40 |
|    |      |                 |         |                        |  |  |          |             |    |      |                 |         |   |  |             |               |

  
 UNIDAD DE ASESORIA JURÍDICA  
 DGAC

|    |       |                 |        |   |  |   |   |         |          |             |
|----|-------|-----------------|--------|---|--|---|---|---------|----------|-------------|
| 67 | F-15  | Áreas de Hangar | 5 años | E.P. No. 54 24/10/2019<br>Notario Sergio Antonio Escobar Estaban        | ÁREA<br>FINCA:<br>Bien inmueble urbano inscrito en el Registro General de la Propiedad de la Zona Central, al número doscientos veintiséis (226), folio ciento cincuenta (150) de libro veinte (20) de Guatemala | 225.00m <sup>2</sup><br>Hangar<br>Estado de Guatemala<br>Aeropuerto Internacional La Aurora | NOMBRE:<br>GILBERT WAYNE DANIELS JACKSON  | 5101-2  | Q.882.00 | Q.52,920.00 |
| 68 | F-15A | Áreas de Hangar | 5 años | EP No. 57 25/11/2019<br>Notario Sergio Antonio Estaban Escobar          | ÁREA<br>FINCA:<br>Bien inmueble urbano inscrito en el Registro General de la Propiedad de la Zona Central, al número doscientos veintiséis (226), folio ciento cincuenta (150) de libro veinte (20) de Guatemala | 225.00m <sup>2</sup><br>Hangar<br>Estado de Guatemala<br>Aeropuerto Internacional La Aurora | NOMBRE:<br>ROBERTO ALFONSO GUIROLA COBAR  | 77251-8 | Q.882.00 | Q.52,920.00 |
| 69 | F-16  | Áreas de Hangar | 2 AÑOS | E.P No. 65, DE FECHA 20/04/2021 Notario Gregorio Efraín Aguilar Lambour | ÁREA<br>FINCA:<br>Bien inmueble urbano inscrito en el Registro General de la Propiedad de la Zona Central, al número doscientos veintiséis (226), folio ciento cincuenta (150) de libro veinte (20) de Guatemala | 225.00m <sup>2</sup><br>Hangar<br>Estado de Guatemala<br>Aeropuerto Internacional La Aurora | NOMBRE:<br>HECTOR GUILLERMO ZIMERI MASSIS | 1401610 | Q.882.00 | Q.21,168.00 |
| 70 | F-17  | Áreas de Hangar | 2 AÑOS | DS-02-2022 DE FECHA 04/03/2022  | ÁREA<br>FINCA:<br>Bien inmueble urbano inscrito en el Registro General de la Propiedad de la Zona Central, al número doscientos veintiséis (226), folio ciento cincuenta (150) de libro veinte (20) de Guatemala | 225.00m <sup>2</sup><br>Hangar<br>Estado de Guatemala<br>Aeropuerto Internacional La Aurora | NOMBRE:<br>SANTEMAR, S.A.                 | 1017330 | Q.882.00 | Q.52,920.00 |

ASESORIA JURÍDICA  
 UNIDAD DE ASESORIA JURÍDICA  
 DQAG

Q 1,443.47 Q 34,643.78

|    |       |                 |         |   |  |   |            |             |
|----|-------|-----------------|---------|---|--|---|------------|-------------|
| 71 | F-18  | Áreas de Hangar | 2 AÑOS  | E.P. No. 149 de fecha 18/08/2021 Notario Gregorio Efrín Aguilar Lambour | <p>ÁREA: 270.00m<sup>2</sup></p> <p>FINCA: Bien inmueble urbano inscrito en el Registro General de la Propiedad de la Zona Central, al número doscientos veintiséis (226), folio ciento cincuenta (150) de libro veinte (20) de Guatemala</p> <p>TIPO: Hangar</p> <p>PROPIETARIO: Estado de Guatemala</p> <p>UBICACIÓN FÍSICA: Aeropuerto Internacional La Aurora</p> <p>ÁREA: 96.42m<sup>2</sup></p> <p>FINCA: Bien inmueble urbano inscrito en el Registro General de la Propiedad de la Zona Central, al número doscientos veintiséis (226), folio ciento cincuenta (150) de libro veinte (20) de Guatemala</p> <p>TIPO: Hangar</p> <p>PROPIETARIO: Estado de Guatemala</p> <p>UBICACIÓN FÍSICA: Aeropuerto Internacional La Aurora</p> | <p>NOMBRE: JUAN JOSE JOP GAZEL</p> <p>NIT: 1431633</p>                    | Q.1,058.40 | Q.25,401.60 |
| 72 | F-18A | Áreas de Hangar | 15 años | E.P. NO. 15 de fecha 29/07/2019, Notario Joel Otoniel Chávez Gramajo    | <p>ÁREA: 419.84m<sup>2</sup></p> <p>FINCA: Bien inmueble urbano inscrito en el Registro General de la Propiedad de la Zona Central, al número doscientos veintiséis (226), folio ciento cincuenta (150) de libro veinte (20) de Guatemala</p> <p>TIPO: Hangar</p> <p>PROPIETARIO: Estado de Guatemala</p> <p>UBICACIÓN FÍSICA: Aeropuerto Internacional La Aurora</p>  | <p>NOMBRE: TRANSPORTES AEREOS GUATEMALTECOS, S.A.</p> <p>NIT: 527303K</p> | Q.1,207.63 | Q.28,983.12 |
| 73 | F-19  | Áreas de Hangar | 15 años | E.P. No. 16,29/07/2019, Notario Joel Otoniel Chávez                     | <p>ÁREA: 419.84m<sup>2</sup></p> <p>FINCA: Bien inmueble urbano inscrito en el Registro General de la Propiedad de la Zona Central, al número doscientos veintiséis (226), folio ciento cincuenta (150) de libro veinte (20) de Guatemala</p> <p>TIPO: Hangar</p> <p>PROPIETARIO: Estado de Guatemala</p> <p>UBICACIÓN FÍSICA: Aeropuerto Internacional La Aurora</p>  | <p>NOMBRE: TRANSPORTES AEREOS GUATEMALTECOS, S.A.</p> <p>NIT: 527303K</p> | Q.3,761.77 | Q.67,711.86 |





|    |     |                 |         |  |   |   |            |              |
|----|-----|-----------------|---------|--|---|---|------------|--------------|
| 74 | G-1 | Áreas de Hangar | 2 AÑOS  | CONTRATO ADMINISTRATIVO DS-09-2021 de fecha 17/06/2021   | <p>ÁREA: 360.00m<sup>2</sup></p> <p>FINCA: Bien inmueble urbano inscrito en el Registro General de la Propiedad de la Zona Central, al número doscientos veintiséis (226), folio ciento cincuenta (150) de libro veinte (20) de Guatemala</p> <p>TIPO: Hangar</p> <p>PROPIETARIO: Estado de Guatemala</p> <p>UBICACIÓN FÍSICA: Aeropuerto Internacional La Aurora</p> <p>ÁREA: 516.00m<sup>2</sup></p> <p>FINCA: Bien inmueble urbano inscrito en el Registro General de la Propiedad de la Zona Central, al número doscientos veintiséis (226), folio ciento cincuenta (150) de libro veinte (20) de Guatemala</p> <p>TIPO: Hangar</p> <p>PROPIETARIO: Estado de Guatemala</p> <p>UBICACIÓN FÍSICA: Aeropuerto Internacional La Aurora</p> | <p>NOMBRE: FUMIGACION AEREA, S.A.</p> <p>NIT:</p>                   | Q.1,411.21 | Q.33,868.80  |
| 75 | G-2 | Áreas de Hangar | 15 AÑOS | EP No. 167 27/07/2017 Notario Jan Marías Bühr Vargas. EP. De Modificación No. 18 de fecha 20/04/2018, Notario Luis Alfonso Tobar Uma | <p>ÁREA: m<sup>2</sup></p> <p>FINCA: Bien inmueble urbano inscrito en el Registro General de la Propiedad de la Zona Central, al número doscientos veintiséis (226), folio ciento cincuenta (150) de libro veinte (20) de Guatemala</p> <p>TIPO: Hangar</p> <p>PROPIETARIO: Estado de Guatemala</p> <p>UBICACIÓN FÍSICA: Aeropuerto Internacional La Aurora</p>   | <p>NOMBRE: COMERCIALIZADOR A LA MEGO, S.A.</p> <p>NIT: 82618046</p> | Q.2,189.60 | Q.354,128.00 |
| 76 | G-3 | Áreas de Hangar | 2 años  | DS-03-2023 DE 11/01/2023   | <p>ÁREA: m<sup>2</sup></p> <p>FINCA: Bien inmueble urbano inscrito en el Registro General de la Propiedad de la Zona Central, al número doscientos veintiséis (226), folio ciento cincuenta (150) de libro veinte (20) de Guatemala</p> <p>TIPO: Hangar</p> <p>PROPIETARIO: Estado de Guatemala</p> <p>UBICACIÓN FÍSICA: Aeropuerto Internacional La Aurora</p>   | <p>NOMBRE: MUSIGNA, S.A.</p> <p>NIT: 432429-3</p>                   | Q.2,124.66 | 50,991.84    |

  
 UNIDAD DE ASESORIA JURÍDICA  
 DGAC



|    |     |                 |         |   |                                    |  |  |                        |            |              |         |
|----|-----|-----------------|---------|---|------------------------------------|--|--|------------------------|------------|--------------|---------|
| 77 | G-4 | Áreas de Hangar | 2 años  | CONTRATO ADMINISTRATIVO No. DS-23-2021, de fecha 6/09/2021  | ÁREA                               | 290.43m <sup>2</sup>   | Bien inmueble urbano inscrito en el Registro General de la Propiedad de la Zona Central, al número doscientos veintiséis (226), folio ciento cincuenta (150) de libro veinte (20) de Guatemala | ENRIQUE IBARGÜEN PUJÓL | Q.1.358.07 | Q.32,593.68  |         |
|    |     |                 |         |   | FINCA:                             |  |  |                        |            |              |         |
|    |     |                 |         |   | TIPO:                              | Hangar   |  |                        |            |              |         |
|    |     |                 |         |   | PROPIETARIO:                       | Estado de Guatemala  |  |                        |            |              |         |
|    |     |                 |         |   | Aeropuerto Internacional La Aurora |  | NOMBRE:  |                        | 317365     |              |         |
|    |     |                 |         |   | ÁREA                               | 270.00m <sup>2</sup>   |  |                        | NIT:       |              |         |
| 78 | G-5 | Áreas de Hangar | 10 años | DS-115-2015 16/12/2015                                      | FINCA:                             | Bien inmueble urbano inscrito en el Registro General de la Propiedad de la Zona Central, al número doscientos veintiséis (226), folio ciento cincuenta (150) de libro veinte (20) de Guatemala | NEVALSA, S.A.  | 5963584-2              | Q.1,058.40 | Q.127,008.00 |         |
|    |     |                 |         |   | TIPO:                              | Hangar   |  |                        |            |              |         |
|    |     |                 |         |   | PROPIETARIO:                       | Estado de Guatemala  |  |                        |            |              |         |
|    |     |                 |         |   | UBICACIÓN FÍSICA:                  | Aeropuerto Internacional La Aurora   |  |                        |            |              |         |
|    |     |                 |         |   | ÁREA                               | 270.00m <sup>2</sup>   |  |                        | NOMBRE:    |              |         |
|    |     |                 |         |   | FINCA:                             | Bien inmueble urbano inscrito en el Registro General de la Propiedad de la Zona Central, al número doscientos veintiséis (226), folio ciento cincuenta (150) de libro veinte (20) de Guatemala | DUBAI, SOCIEDAD ANONIMA  | 8098964                | Q.1,565.38 | Q.28,176.84  |         |
|    |     |                 |         |   | TIPO:                              | Hangar   |  |                        |            |              |         |
|    |     |                 |         |   | PROPIETARIO:                       | Estado de Guatemala  |  |                        |            |              |         |
|    |     |                 |         |   | UBICACIÓN FÍSICA:                  | Aeropuerto Internacional La Aurora   |  |                        |            |              | NOMBRE: |
|    |     |                 |         |   | ÁREA                               | 270.00m <sup>2</sup>   |  |                        | NIT:       |              |         |
| 79 | G-6 | Áreas de Hangar | 2 años  | CONTRATO ADMINISTRATIVO No. DS-068-2019 DE FECHA 15/10/2019 | FINCA:                             | Bien inmueble urbano inscrito en el Registro General de la Propiedad de la Zona Central, al número doscientos veintiséis (226), folio ciento cincuenta (150) de libro veinte (20) de Guatemala | DUBAI, SOCIEDAD ANONIMA  | 8098964                | Q.1,565.38 | Q.28,176.84  |         |
|    |     |                 |         |   | TIPO:                              | Hangar   |  |                        |            |              |         |
|    |     |                 |         |   | PROPIETARIO:                       | Estado de Guatemala  |  |                        |            |              |         |
|    |     |                 |         |   | UBICACIÓN FÍSICA:                  | Aeropuerto Internacional La Aurora   |  |                        |            |              |         |
|    |     |                 |         |   | ÁREA                               | 270.00m <sup>2</sup>   |  |                        | NOMBRE:    |              |         |
|    |     |                 |         |   | FINCA:                             | Bien inmueble urbano inscrito en el Registro General de la Propiedad de la Zona Central, al número doscientos veintiséis (226), folio ciento cincuenta (150) de libro veinte (20) de Guatemala | DUBAI, SOCIEDAD ANONIMA  | 8098964                | Q.1,565.38 | Q.28,176.84  |         |
|    |     |                 |         |   | TIPO:                              | Hangar   |  |                        |            |              |         |
|    |     |                 |         |   | PROPIETARIO:                       | Estado de Guatemala  |  |                        |            |              |         |
|    |     |                 |         |   | UBICACIÓN FÍSICA:                  | Aeropuerto Internacional La Aurora   |  |                        |            |              | NOMBRE: |
|    |     |                 |         |   | ÁREA                               | 270.00m <sup>2</sup>   |  |                        | NIT:       |              |         |


  
 UNIDAD DE ASESORIA JURÍDICA
   
 LEGAL
   
 DGAG

|    |      |                 |         |  |   |  |   |  |  |
|----|------|-----------------|---------|--|---|--|---|--|--|
| 80 | G-7  | Áreas de Hangar | 2 AÑOS  | D5-13-2022 DE FECHA<br>28/03/2022                            | <p>ÁREA</p> <p>FINCA:</p> <p>TIPO:</p> <p>PROPIETARIO:</p> <p>UBICACIÓN FÍSICA:</p> <p>ÁREA</p> <p>FINCA:</p> <p>TIPO:</p> <p>PROPIETARIO:</p> <p>UBICACIÓN FÍSICA:</p> | <p>276.74m<sup>2</sup></p> <p>Bien inmueble urbano inscrito en el Registro General de la Propiedad de la Zona Central, al número doscientos veintiséis (226), folio ciento cincuenta (150) de libro veinte (20) de Guatemala</p> <p>Hangar</p> <p>Estado de Guatemala</p> <p>Aeropuerto Internacional La Aurora</p> <p>22.24m<sup>2</sup></p> <p>Bien inmueble urbano inscrito en el Registro General de la Propiedad de la Zona Central, al número doscientos veintiséis (226), folio ciento cincuenta (150) de libro veinte (20) de Guatemala</p> <p>Hangar</p> <p>Estado de Guatemala</p> <p>Aeropuerto Internacional La Aurora</p> <p>294.06m<sup>2</sup></p> <p>Bien inmueble urbano inscrito en el Registro General de la Propiedad de la Zona Central, al número doscientos veintiséis (226), folio ciento cincuenta (150) de libro veinte (20) de Guatemala</p> <p>Hangar</p> <p>Estado de Guatemala</p> <p>Aeropuerto Internacional La Aurora</p> | <p>PROMOTORES CORPORATIVOS, S.A.</p> <p>NOMBRE:</p> <p>8456275</p> <p>MIT:</p> <p>DISCOL, SOCIEDAD ANONIMA</p> <p>30492890</p> <p>MIT:</p> <p>TRANSPORTES AEREOS GUATEMALTECOS, SOCIEDAD ANONIMA</p> <p>527303K</p> <p>NIT:</p> | <p>Q. 1,717.71</p> <p>Q. 41,225.05</p> <p>Q. 1,991.36</p> <p>Q. 47,792.64</p> <p>Q. 2,634.96</p> <p>Q. 47,429.28</p> |  |
| 81 | G-9  | Áreas de Hangar | 10 años | CONTRATO ADMINISTRATIVO DS-26-2021 DE FECHA 07/09/2021       |   |  |   |  |  |
| 82 | G-9A | Áreas de Hangar | 15 años | EP. No. 18, 29/07/2019, Notario Joel Ottoniel Chávez Gramajo |   |  |   |  |  |

UNIDAD DE ASesoría JURÍDICA  
DG JG  
DIRECCIÓN GENERAL DE ASesoría JURÍDICA

|    |      |                 |        |  |   |  |                      |                                 |  |             |  |             |
|----|------|-----------------|--------|--|---|--|----------------------|---------------------------------|--|-------------|--|-------------|
| 83 | G-11 | Áreas de Hangar | 5 años | EP 367, de fecha 29/12/2003 Notario Juan José Morales Ruiz | Área  | FINCA:<br>Bien inmueble urbano inscrito en el Registro General de la Propiedad de la Zona Central, al número doscientos veintiséis (226), folio ciento cincuenta (150) de libro veinte (20) de Guatemala | 222.00m <sup>2</sup> | LUIS P. CHANG FIGUEROA          |  |             |  |             |
| 84 | G-12 |                 |        |  | TIPO:<br>Hangar   | PROPIETARIO:<br>Estado de Guatemala  |                      | 1494517-7                       |  | Q.1,554.00  |  | Q.93,240.00 |
| 85 | G-13 | Áreas de Hangar | 2 años | DS-059-2019, 06/07/2019                                    | Área  | FINCA:<br>Bien inmueble urbano inscrito en el Registro General de la Propiedad de la Zona Central, al número doscientos veintiséis (226), folio ciento cincuenta (150) de libro veinte (20) de Guatemala | 300.00m <sup>2</sup> | ACEROS PREFABRICADO, S.A.       |  |             |  |             |
| 86 | G-14 | Áreas de Hangar | 2 años | CONTRATO ADMINISTRATIVO No. DS 11-2020, de fecha 14/7/2020 | TIPO:<br>Hangar   | PROPIETARIO:<br>Estado de Guatemala  |                      | 11088                           |  | Q.1,176.00  |  | Q.21,168.00 |
| 87 | G-15 |                 |        |  | UBICACIÓN FÍSICA:<br>Aeropuerto Internacional La Aurora |  |                      | MARIO OSBALDO MENA-STRIKER      |  |             |  |             |
| 88 | G-16 | Áreas de Hangar | 2 AÑOS | CONTRATO ADMINISTRATIVO No. DS 53-2021 20/12/2021          | Área  | FINCA:<br>Bien inmueble urbano inscrito en el Registro General de la Propiedad de la Zona Central, al número doscientos veintiséis (226), folio ciento cincuenta (150) de libro veinte (20) de Guatemala | 380.00m <sup>2</sup> | INVERSIONES LOS APOSENTOS, S.A. |  | Q.2,731.26  |  | Q.65,550.24 |
|    |      |                 |        |  | TIPO:<br>Hangar   | PROPIETARIO:<br>Estado de Guatemala  |                      | 29647932                        |  | Q. 2,138.89 |  | 51,313.36   |
|    |      |                 |        |  | UBICACIÓN FÍSICA:<br>Aeropuerto Internacional La Aurora |  |                      |                                 |  |             |  |             |

UNIDAD JURÍDICA ASESORIA EMPRESARIAL Y FISCAL

|    |      |                 |         |  |  |   |          |             |   |   |            |                |  |  |          |             |
|----|------|-----------------|---------|--|--|---|----------|-------------|---|---|------------|----------------|--|--|----------|-------------|
| 89 | G-17 | Áreas de Hangar | 15 años | EP. No. 17 29/07/2019,<br>Ante la Notario Joel<br>Oroniel Chavez Gramajo | <p>ÁREA:<br/>89,79m<sup>2</sup></p> <p>FINCA:<br/>Bien inmueble urbano inscrito en el Registro General de la Propiedad de la Zona Central, al número doscientos veintiséis (226), folio ciento cincuenta (150) de libro veinte (20) de Guatemala</p> <p>TIPO:<br/>Hangar</p> <p>PROPIETARIO:<br/>Estado de Guatemala</p> <p>UBICACIÓN FÍSICA:<br/>Aeropuerto Internacional La Aurora</p> <p>1669,59m<sup>2</sup></p> | <p>NOMBRE:<br/>TRANSPORTES AEREOS GUATEMALTECOS, S.A.</p> <p>NIT:<br/>527303K</p> | Q.804.52 | Q.14,481.36 |   |   |            |                |  |  |          |             |
|    |      |                 |         |  |  |   |          |             | <p>ÁREA:<br/>FINCA:<br/>Bien inmueble urbano inscrito en el Registro General de la Propiedad de la Zona Central, al número doscientos veintiséis (226), folio ciento cincuenta (150) de libro veinte (20) de Guatemala</p> <p>TIPO:<br/>Hangar</p> <p>PROPIETARIO:<br/>Estado de Guatemala</p> <p>UBICACIÓN FÍSICA:<br/>Aeropuerto Internacional La Aurora</p> <p>225,00m<sup>2</sup></p> | <p>NOMBRE:<br/>LOS A INVERSIONES, S.A.</p> <p>NIT:<br/>497244-9</p> | Q.8,233.88 | Q.1,482,098.40 |  |  |          |             |
|    |      |                 |         |  |  |   |          |             |   |   |            |                | <p>ÁREA:<br/>FINCA:<br/>Bien inmueble urbano inscrito en el Registro General de la Propiedad de la Zona Central, al número doscientos veintiséis (226), folio ciento cincuenta (150) de libro veinte (20) de Guatemala</p> <p>TIPO:<br/>Hangar</p> <p>PROPIETARIO:<br/>Estado de Guatemala</p> <p>UBICACIÓN FÍSICA:<br/>Aeropuerto Internacional La Aurora</p> | <p>NOMBRE:<br/>RODRIGO DELGADO GARCIA RENDUELES</p> <p>NIT:<br/>216593</p> | Q.948.53 | Q.22,764.72 |
|    |      |                 |         |  |  |   |          |             |   |   |            |                |  |  |          |             |




|    |       |                 |        |  |   |  |          |             |    |     |                 |         |                       |   |  |            |              |    |     |                 |        |  |   |  |            |             |
|----|-------|-----------------|--------|--|---|--|----------|-------------|----|-----|-----------------|---------|-----------------------|---|--|------------|--------------|----|-----|-----------------|--------|--|---|--|------------|-------------|
| 92 | H-3-1 | Áreas de Hangar | 2 AÑOS | EP.No. 27, de fecha 08/04/2021, Notario David Albizuores del Cid | <p>Área: 225.00m<sup>2</sup></p> <p>FINCA: Bien inmueble urbano inscrito en el Registro General de la Propiedad de la Zona Central, al número doscientos veintiséis (226), folio ciento cincuenta (150) de libro veinte (20) de Guatemala</p> <p>TIPO: Hangar</p> <p>PROPIETARIO: Estado de Guatemala</p> <p>UBICACIÓN FÍSICA: Aeropuerto Internacional La Aurora</p> <p>Área: 450.00m<sup>2</sup></p> <p>FINCA: Bien inmueble urbano inscrito en el Registro General de la Propiedad de la Zona Central, al número doscientos veintiséis (226), folio ciento cincuenta (150) de libro veinte (20) de Guatemala</p> <p>TIPO: Hangar</p> <p>PROPIETARIO: Estado de Guatemala</p> <p>UBICACIÓN FÍSICA: Aeropuerto Internacional La Aurora</p> | <p>NOMBRE: JOSE SALAME MASSIS</p> <p>NIT: 202260-5</p> | Q.948.53 | Q.22,764.72 |    |     |                 |         |                       |   |  |            |              |    |     |                 |        |  |   |  |            |             |
|    |       |                 |        |  |   |  |          |             | 93 | H-4 | Áreas de Hangar | 10 años | DS-001-2012 9/11/2012 | <p>Área: 739.90m<sup>2</sup></p> <p>FINCA: Bien inmueble urbano inscrito en el Registro General de la Propiedad de la Zona Central, al número doscientos veintiséis (226), folio ciento cincuenta (150) de libro veinte (20) de Guatemala</p> <p>TIPO: Hangar</p> <p>PROPIETARIO: Estado de Guatemala</p> <p>UBICACIÓN FÍSICA: Aeropuerto Internacional La Aurora</p> | <p>NOMBRE: ARTRANS, S.A.</p> <p>NIT: 4640678-6</p> | Q.1,575.00 | Q.189,000.00 |    |     |                 |        |  |   |  |            |             |
|    |       |                 |        |  |   |  |          |             |    |     |                 |         |                       |   |  |            |              | 94 | H-5 | Áreas de Hangar | 2 años | CONTRATO ADMINISTRATIVO No DS-26-2018, de fecha 27/03/2018 | <p>Área: 739.90m<sup>2</sup></p> <p>FINCA: Bien inmueble urbano inscrito en el Registro General de la Propiedad de la Zona Central, al número doscientos veintiséis (226), folio ciento cincuenta (150) de libro veinte (20) de Guatemala</p> <p>TIPO: Hangar</p> <p>PROPIETARIO: Estado de Guatemala</p> <p>UBICACIÓN FÍSICA: Aeropuerto Internacional La Aurora</p> | <p>NOMBRE: ACEROS PREFABRICADO, S.A.</p> <p>NIT: 11088</p> | Q.3,844.71 | Q.92,273.04 |

Handwritten signature in blue ink over a circular official stamp. The stamp contains the text: 'SESORÍA JURÍDICA', 'DIRECCIÓN GENERAL DE ASesorÍA JURÍDICA', and 'DGAC'.



|    |       |                         |         |   |  |   |   |   |             |                |
|----|-------|-------------------------|---------|---|--|---|---|---|-------------|----------------|
| 95 | H-6   | Áreas de Hangar         | 15 años | E. P. No. 8 18/02/2020<br>Notario Marlon Christian Reyes Cruz | ÁREA:<br>1268.53m <sup>2</sup><br><br>FINCA:<br>Bien inmueble urbano inscrito en el Registro General de la Propiedad de la Zona Central, al número doscientos veintiséis (226), folio ciento cincuenta (150) de libro veinte (20) de Guatemala | TIPO:<br>Hangar<br><br>PROPIETARIO:<br>Estado de Guatemala<br>UBICACIÓN FÍSICA:<br>Aeropuerto Internacional La Aurora | NOMBRE:<br><br>NIT:<br>3474976                              | EMBAJADA DE LOS ESTADOS UNIDOS DE AMÉRICA (PARA EL PROGRAMA MOSCAMED) | Gratuito    | ****           |
| 96 | HNW-3 | DHL DE GUATEMALA        | 10 años | DS-008-2016 20/1/2016   | ÁREA:<br><br>FINCA:<br>Bien inmueble urbano inscrito en el Registro General de la Propiedad de la Zona Central, al número doscientos veintiséis (226), folio ciento cincuenta (150) de libro veinte (20) de Guatemala                          | TIPO:<br>Hangar<br><br>PROPIETARIO:<br>Estado de Guatemala<br>UBICACIÓN FÍSICA:<br>Aeropuerto Internacional La Aurora | NOMBRE:<br>DHL DE GUATEMALA<br><br>NIT:<br>390362-1         |   | Q.45,661.07 | Q.5,479,328.4  |
| 97 | HNW-5 | AIRPLANE SERVICES, S.A. | 15 años | Escritura Pública No. 6 5/2/2013 Dinora Noemí Cejjas Díaz     | ÁREA:<br><br>FINCA:<br>Bien inmueble urbano inscrito en el Registro General de la Propiedad de la Zona Central, al número doscientos veintiséis (226), folio ciento cincuenta (150) de libro veinte (20) de Guatemala                          | TIPO:<br>Hangar<br><br>PROPIETARIO:<br>Estado de Guatemala<br>UBICACIÓN FÍSICA:<br>Aeropuerto Internacional La Aurora | NOMBRE:<br>AIRPLANE SERVICES, S.A.<br><br>NIT:<br>3984733-0 |   | Q.35,445.40 | Q.6,380,172.00 |




|     |         |                                   |          |  |   |   |             |                |
|-----|---------|-----------------------------------|----------|--|---|---|-------------|----------------|
| 98  | HNW-6A  | CORPORACION AINCO, S.A.           | 10 años  | Escritura Pública No. 5<br>14/06/2019 Joel Otoniel<br>Chávez Gramajo | <p>ÁREA: 2304.80m<sup>2</sup></p> <p>FINCA: Bien inmueble urbano inscrito en el Registro General de la Propiedad de la Zona Central, al número doscientos veintiséis (226), folio ciento cincuenta (150) de libro veinte (20) de Guatemala</p> <p>TIPO: Hangar</p> <p>PROPIETARIO: Estado de Guatemala</p> <p>UBICACIÓN FÍSICA: Aeropuerto Internacional La Aurora</p> <p>ÁREA: 2322.25m<sup>2</sup>/162.91m<sup>2</sup></p> <p>FINCA: Bien inmueble urbano inscrito en el Registro General de la Propiedad de la Zona Central, al número doscientos veintiséis (226), folio ciento cincuenta (150) de libro veinte (20) de Guatemala</p> <p>TIPO: Hangar</p> <p>PROPIETARIO: Estado de Guatemala</p> <p>UBICACIÓN FÍSICA: Aeropuerto Internacional La Aurora</p> | <p>NOMBRE: CORPORACION AINCO, S.A.</p> <p>MIT: Q,9,034.82</p> <p>NOMBRE: AERODESPACHOS, S.A.</p> <p>MIT: Q,1,084,178.40</p> | Q,9,034.82  | Q,1,084,178.40 |
| 99  | HNW-18  | AERODESPACHOS, S.A.               | 18 meses | EP No. 8 21/2/2017 Lucy Elizabeth López Estrada                      | <p>ÁREA: 324.00m<sup>2</sup>/200.00m<sup>2</sup></p> <p>FINCA: Bien inmueble urbano inscrito en el Registro General de la Propiedad de la Zona Central, al número doscientos veintiséis (226), folio ciento cincuenta (150) de libro veinte (20) de Guatemala</p> <p>TIPO: Hangar</p> <p>PROPIETARIO: Estado de Guatemala</p> <p>UBICACIÓN FÍSICA: Aeropuerto Internacional La Aurora</p>   | <p>NOMBRE: AERODESPACHOS, S.A.</p> <p>MIT: Q,22,267.03</p>  | Q,22,267.03 | Q,400,806.54   |
| 100 | HNW-18A |                                   |          |  | <p>ÁREA: 324.00m<sup>2</sup>/200.00m<sup>2</sup></p> <p>FINCA: Bien inmueble urbano inscrito en el Registro General de la Propiedad de la Zona Central, al número doscientos veintiséis (226), folio ciento cincuenta (150) de libro veinte (20) de Guatemala</p> <p>TIPO: Hangar</p> <p>PROPIETARIO: Estado de Guatemala</p> <p>UBICACIÓN FÍSICA: Aeropuerto Internacional La Aurora</p>   | <p>NOMBRE: UNITED PARCEL SERVICE, CO. -UPS-</p> <p>MIT: Q,4,192.00</p>  | Q,4,192.00  | Q,100,608.00   |
| 101 | HNW-19  | UNITED PARCEL SERVICE, CO. - UPS- | 2 años   | CONTRATO 121-2013<br>26/7/2013                                       | <p>ÁREA: 324.00m<sup>2</sup>/200.00m<sup>2</sup></p> <p>FINCA: Bien inmueble urbano inscrito en el Registro General de la Propiedad de la Zona Central, al número doscientos veintiséis (226), folio ciento cincuenta (150) de libro veinte (20) de Guatemala</p> <p>TIPO: Hangar</p> <p>PROPIETARIO: Estado de Guatemala</p> <p>UBICACIÓN FÍSICA: Aeropuerto Internacional La Aurora</p>   | <p>NOMBRE: UNITED PARCEL SERVICE, CO. -UPS-</p> <p>MIT: 2455873-7</p>   | Q,4,192.00  | Q,100,608.00   |
| 102 | HNW-19A |                                   |          |  | <p>ÁREA: 324.00m<sup>2</sup>/200.00m<sup>2</sup></p> <p>FINCA: Bien inmueble urbano inscrito en el Registro General de la Propiedad de la Zona Central, al número doscientos veintiséis (226), folio ciento cincuenta (150) de libro veinte (20) de Guatemala</p> <p>TIPO: Hangar</p> <p>PROPIETARIO: Estado de Guatemala</p> <p>UBICACIÓN FÍSICA: Aeropuerto Internacional La Aurora</p>   | <p>NOMBRE: UNITED PARCEL SERVICE, CO. -UPS-</p> <p>MIT: 2455873-7</p>   | Q,4,192.00  | Q,100,608.00   |

  
 UNIDAD DE ASESORIA JURÍDICA  
 DGAC

|     |                  |   |          |   |  |  |                 |  |             |                |
|-----|------------------|---|----------|---|--|--|-----------------|--|-------------|----------------|
| 103 | UNIFICADOS HW-20 | LA PANERÍA, SOCIEDAD ANÓNIMA                      | 18 meses | EP. No. 95, 13/10/2017<br>Notario Enio Ismael López Beyer           | AREA<br>FINCA:<br>TIPO:<br>PROPIETARIO:<br>UBICACIÓN FÍSICA: | 249.81m <sup>2</sup> /312.60m <sup>2</sup><br>Bien inmueble urbano inscrito en el Registro General de la Propiedad de la Zona Central, al número doscientos veintiséis (226), folio ciento cincuenta (150) de libro veinte (20) de Guatemala<br>Hangar<br>Estado de Guatemala<br>Aeropuerto Internacional La Aurora<br>7400.00m <sup>2</sup> | NOMBRE:<br>NIT: | LA PANERÍA, SOCIEDAD ANÓNIMA<br>28155.106<br>NIT:                    | Q.2,204.65  | Q.39,683.70    |
| 104 | UNIFICADOS HW-21 |   |          |   |  |  |                 |  |             |                |
| 105 | HW-22            | TRANSPORTES AEREOS GUATEMALTECOS SOCIEDAD ANÓNIMA | 10 años  | EP No. 4.21/08/2017<br>Notario Luis Fernando Bermejo Quiñonez       | AREA<br>FINCA:<br>TIPO:<br>PROPIETARIO:<br>UBICACIÓN FÍSICA: | Bien inmueble urbano inscrito en el Registro General de la Propiedad de la Zona Central, al número doscientos veintiséis (226), folio ciento cincuenta (150) de libro veinte (20) de Guatemala<br>Hangar<br>Estado de Guatemala<br>Aeropuerto Internacional La Aurora<br>6764.43m <sup>2</sup>   | NOMBRE:<br>NIT: | TRANSPORTES AEREOS GUATEMALTECOS SOCIEDAD ANÓNIMA<br>527303X<br>NIT: | Q.29,008.00 | Q.3,480,960.00 |
| 106 | HSW-2            | DISTRIBUIDOR PIPPER, S.A.                         | 2 años   | EP. No 9 de fecha 13/04/2011, Notaria Cindy Roxana Casasola Catalán | AREA<br>FINCA:<br>TIPO:<br>PROPIETARIO:<br>UBICACIÓN FÍSICA: | Bien inmueble urbano inscrito en el Registro General de la Propiedad de la Zona Central, al número doscientos veintiséis (226), folio ciento cincuenta (150) de libro veinte (20) de Guatemala<br>Hangar<br>Estado de Guatemala<br>Aeropuerto Internacional La Aurora  | NOMBRE:<br>NIT: | DISTRIBUIDORA PIPPER, S.A.<br>4746473<br>NIT:                        | Q.9,918.20  | Q.238,036.68   |

  
 UNIDAD DE ASESORIA JURÍDICA  
 DGAG

|     |         |                       |         |   |   |  |              |              |
|-----|---------|-----------------------|---------|---|---|--|--------------|--------------|
| 107 | HSW-13  | AERoclUB DE GUATEMALA | 10 años | EP. No.18 de fecha 13/01/2020, Notario Sergio Antonio Escobar Esteban     | <p>ÁREA: 9,624.63m<sup>2</sup></p> <p>FINCA: Bien inmueble urbano inscrito en el Registro General de la Propiedad de la Zona Central, al número doscientos veintiséis (226), folio ciento cincuenta (150) de libro veinte (20) de Guatemala</p> <p>TIPO: Hangar</p> <p>PROPIETARIO: Estado de Guatemala</p> <p>UBICACIÓN FÍSICA: Aeropuerto Internacional La Aurora</p>         | <p>NOMBRE: AERoclUB DE GUATEMALA</p> <p>MIT: 25986501</p>                                | Q.144,369.45 | 25986501     |
| 108 | HSW-14  | ÁREA DE CAFETERÍA     | 5 años  | EP. No. 46 de fecha 14/07/2020, ante el Notario Ana Lucía Cerna Marroquín | <p>ÁREA: 123.14 m<sup>2</sup></p> <p>FINCA: Bien inmueble urbano inscrito en el Registro General de la Propiedad de la Zona Central, al número doscientos veintiséis (226), folio ciento cincuenta (150) de libro veinte (20) de Guatemala</p> <p>TIPO: LOCAL COMERCIAL</p> <p>PROPIETARIO: Estado de Guatemala</p> <p>UBICACIÓN FÍSICA: Aeropuerto Internacional La Aurora</p> | <p>NOMBRE: XIOMARA BEATRIZ MARROQUÍN MARTÍNEZ/CAFETERIA TG-FOOD</p> <p>MIT: 28789075</p> | Q.1,103.33   | Q.19,859.94  |
| 109 | HSW-14A | AEROMECANICA          | 10 años | EP No. 78 28/11/2019 Notario Sergio Alejandro Peña Mandujano              | <p>ÁREA: 2857.39 m<sup>2</sup></p> <p>FINCA: Bien inmueble urbano inscrito en el Registro General de la Propiedad de la Zona Central, al número doscientos veintiséis (226), folio ciento cincuenta (150) de libro veinte (20) de Guatemala</p> <p>TIPO: Hangar</p> <p>PROPIETARIO: Estado de Guatemala</p> <p>UBICACIÓN FÍSICA: Aeropuerto Internacional La Aurora</p>         | <p>NOMBRE: BA AVIACIÓN, SOCIEDAD ANÓNIMA</p> <p>MIT: 6315-0</p>                          | Q.6,605.90   | Q.396,354.00 |





|     |      |                |         |  |   |   |              |                 |
|-----|------|----------------|---------|--|---|---|--------------|-----------------|
| 110 | I-3  | ÁREA DE HANGAR | 10 AÑOS | EP No. 26 02/03/2022,<br>Notario Roberto Samuel<br>Solorzano Hernández | <p>ÁREA: 4764.01m<sup>2</sup></p> <p>FINCA:<br/>Bien inmueble urbano inscrito en el Registro General de la Propiedad de la Zona Central, al número doscientos veintiséis (226), folio ciento cincuenta (150) de libro veinte (20) de Guatemala</p> <p>TIPO: Hangar</p> <p>PROPIETARIO: Estado de Guatemala</p> <p>UBICACIÓN FÍSICA: Aeropuerto Internacional La Aurora</p> <p>ÁREA: 3122.63m<sup>2</sup></p> <p>FINCA:<br/>Bien inmueble urbano inscrito en el Registro General de la Propiedad de la Zona Central, al número doscientos veintiséis (226), folio ciento cincuenta (150) de libro veinte (20) de Guatemala</p> <p>TIPO: Hangar</p> <p>PROPIETARIO: Estado de Guatemala</p> <p>UBICACIÓN FÍSICA: Aeropuerto Internacional La Aurora</p> | <p>NOMBRE: HELICOPTEROS Y AVIONES DE GUATEMALA SOCIEDAD ANÓNIMA</p> <p>NIT: 5326168</p> | Q. 44,190.87 | Q. 5,302,904.40 |
| 111 | I-3A | ÁREA DE HANGAR | 10 AÑOS | EP No. 27 02/03/2022,<br>Notario Roberto Samuel<br>Solorzano Hernández | <p>ÁREA: 1849.73m<sup>2</sup></p> <p>FINCA:<br/>Bien inmueble urbano inscrito en el Registro General de la Propiedad de la Zona Central, al número doscientos veintiséis (226), folio ciento cincuenta (150) de libro veinte (20) de Guatemala</p> <p>TIPO: Hangar</p> <p>PROPIETARIO: Estado de Guatemala</p> <p>UBICACIÓN FÍSICA: Aeropuerto Internacional La Aurora</p>  | <p>NOMBRE: HELICOPTEROS Y AVIONES DE GUATEMALA SOCIEDAD ANÓNIMA</p> <p>NIT: 5326168</p> | Q. 22,575.32 | Q. 2,709,038.40 |
| 112 | I-4  | ÁREA DE HANGAR | 2 años  | CONTRATO ADITIVO. No. DS-18-2021 de fecha 12/08/2021                   | <p>FINCA:<br/>Bien inmueble urbano inscrito en el Registro General de la Propiedad de la Zona Central, al número doscientos veintiséis (226), folio ciento cincuenta (150) de libro veinte (20) de Guatemala</p> <p>TIPO: Hangar</p> <p>PROPIETARIO: Estado de Guatemala</p> <p>UBICACIÓN FÍSICA: Aeropuerto Internacional La Aurora</p>  | <p>NOMBRE: GUATE HANGAR, S.A.</p> <p>NIT: 33075263</p>                                  | Q. 14,268.59 | Q. 342,446.92   |



|     |     |                |         |   |  |  |             |                |
|-----|-----|----------------|---------|---|--|--|-------------|----------------|
| 113 | J-1 | ÁREA DE HANGAR | 10 años | CONTRATO No. DS-009-2016 22/01/2016   | <p>ÁREA: 195.00m<sup>2</sup></p> <p>FINCA: Bien inmueble urbano inscrito en el Registro General de la Propiedad de la Zona Central, al número doscientos veintiséis (226), folio ciento cincuenta (150) de libro veinte (20) de Guatemala</p> <p>TIPO: Hangar</p> <p>PROPIETARIO: Estado de Guatemala</p> <p>UBICACIÓN FÍSICA: Aeropuerto Internacional La Aurora</p> <p>ÁREA: 267.00m<sup>2</sup></p> | <p>NOMBRE: AEROTAXIS, S.A.</p> <p>NIT: 460698-1</p>                | Q.782.4     | Q.93,888.00    |
| 114 | J-2 | ÁREA DE HANGAR | 10 años | CONTRATO No. DS-010-2016 22/11/2016   | <p>FINCA: Bien inmueble urbano inscrito en el Registro General de la Propiedad de la Zona Central, al número doscientos veintiséis (226), folio ciento cincuenta (150) de libro veinte (20) de Guatemala</p> <p>TIPO: Hangar</p> <p>PROPIETARIO: Estado de Guatemala</p> <p>UBICACIÓN FÍSICA: Aeropuerto Internacional La Aurora</p> <p>ÁREA: 3759.63m<sup>2</sup></p>                                 | <p>NOMBRE: IRMA YOLANDA MEDINILLA HERRERA</p> <p>NIT: 480443-0</p> | Q.1,974.85  | Q.236,982.00   |
| 115 | J-3 | ÁREA DE HANGAR | 15 años | EP No. 1 06/01/2017<br>Notario Luis Alfonso Tobar Lima; EP. No. 17 de Modificación del 20/04/2018 | <p>FINCA: Bien inmueble urbano inscrito en el Registro General de la Propiedad de la Zona Central, al número doscientos veintiséis (226), folio ciento cincuenta (150) de libro veinte (20) de Guatemala</p> <p>TIPO: Hangar</p> <p>PROPIETARIO: Estado de Guatemala</p> <p>UBICACIÓN FÍSICA: Aeropuerto Internacional La Aurora</p> <p>ÁREA: 1890.05m<sup>2</sup></p>                                 | <p>NOMBRE: GIBSON, S.A.</p> <p>NIT: 26731282</p>                   | Q.28,505.16 | Q.5,130,928.80 |
| 116 | J-4 |                |         |   | <p>TIPO: Hangar</p> <p>PROPIETARIO: Estado de Guatemala</p> <p>UBICACIÓN FÍSICA: Aeropuerto Internacional La Aurora</p>  | <p>NOMBRE: SERVICIOS Y ASESORIAS GABO, S.A.</p> <p>NIT: 64432</p>  | Q.          | 601,730.88     |
| 117 | J-5 | ÁREA DE HANGAR | 2 Años  | DS-12-2022 DE FECHA 15/03/2022  | <p>FINCA: Bien inmueble urbano inscrito en el Registro General de la Propiedad de la Zona Central, al número doscientos veintiséis (226), folio ciento cincuenta (150) de libro veinte (20) de Guatemala</p> <p>TIPO: Hangar</p> <p>PROPIETARIO: Estado de Guatemala</p> <p>UBICACIÓN FÍSICA: Aeropuerto Internacional La Aurora</p>   | <p>NOMBRE: SERVICIOS Y ASESORIAS GABO, S.A.</p> <p>NIT: 64432</p>  | Q.          | 25,072.12      |

UNIDAD DE ASESORIA JURIDICA

|     |     |                |         |   |   |  |  |                       |
|-----|-----|----------------|---------|---|---|--|--|-----------------------|
| 118 | J-6 | ÁREA DE HANGAR | 2 años  | CONTRATO No. DS-02-2023 DE 11/01/2023   | <p>ÁREA: 1933.70m<sup>2</sup></p> <p>FINCA: Bien inmueble urbano inscrito en el Registro General de la Propiedad de la Zona Central, al número doscientos veintiséis (226), folio ciento cincuenta (150) de libro veinte (20) de Guatemala</p> <p>TIPO: Hangar</p> <p>PROPIETARIO: Estado de Guatemala</p> <p>UBICACIÓN FÍSICA: Aeropuerto Internacional La Aurora</p> <p>ÁREA: 2095.61m<sup>2</sup></p> <p>FINCA: Bien inmueble urbano inscrito en el Registro General de la Propiedad de la Zona Central, al número doscientos veintiséis (226), folio ciento cincuenta (150) de libro veinte (20) de Guatemala</p> <p>TIPO: Hangar</p> <p>PROPIETARIO: Estado de Guatemala</p> <p>UBICACIÓN FÍSICA: Aeropuerto Internacional La Aurora</p> <p>ÁREA: 480.00m<sup>2</sup></p> <p>FINCA: Bien inmueble urbano inscrito en el Registro General de la Propiedad de la Zona Central, al número doscientos veintiséis (226), folio ciento cincuenta (150) de libro veinte (20) de Guatemala</p> <p>TIPO: Hangar</p> <p>PROPIETARIO: Estado de Guatemala</p> <p>UBICACIÓN FÍSICA: Aeropuerto Internacional La Aurora</p> | <p>SERVICIOS Y ASESORIAS GABO, S.A.</p> <p>64432</p> <p>NIT:</p>             | <p>Q,7,580.10</p> <p>Q,2,005,680.00</p>  | <p>Q,909,612.00</p>   |
| 119 | J-7 | ÁREA DE HANGAR | 10 años | CONTRATO No. DS-064-2015 12/06/2015   | <p>ÁREA: 1933.70m<sup>2</sup></p> <p>FINCA: Bien inmueble urbano inscrito en el Registro General de la Propiedad de la Zona Central, al número doscientos veintiséis (226), folio ciento cincuenta (150) de libro veinte (20) de Guatemala</p> <p>TIPO: Hangar</p> <p>PROPIETARIO: Estado de Guatemala</p> <p>UBICACIÓN FÍSICA: Aeropuerto Internacional La Aurora</p> <p>ÁREA: 2095.61m<sup>2</sup></p> <p>FINCA: Bien inmueble urbano inscrito en el Registro General de la Propiedad de la Zona Central, al número doscientos veintiséis (226), folio ciento cincuenta (150) de libro veinte (20) de Guatemala</p> <p>TIPO: Hangar</p> <p>PROPIETARIO: Estado de Guatemala</p> <p>UBICACIÓN FÍSICA: Aeropuerto Internacional La Aurora</p> <p>ÁREA: 480.00m<sup>2</sup></p> <p>FINCA: Bien inmueble urbano inscrito en el Registro General de la Propiedad de la Zona Central, al número doscientos veintiséis (226), folio ciento cincuenta (150) de libro veinte (20) de Guatemala</p> <p>TIPO: Hangar</p> <p>PROPIETARIO: Estado de Guatemala</p> <p>UBICACIÓN FÍSICA: Aeropuerto Internacional La Aurora</p> | <p>HELICOPTEROS SJT, S.A.</p> <p>5316168</p> <p>NIT:</p>                     | <p>Q,16,714.00</p> <p>Q,2,005,680.00</p> | <p>Q,2,005,680.00</p> |
| 120 | K-1 | ÁREA DE HANGAR | 10 años | CONTRATO No. 76-2011 4/11/2011  | <p>ÁREA: 1933.70m<sup>2</sup></p> <p>FINCA: Bien inmueble urbano inscrito en el Registro General de la Propiedad de la Zona Central, al número doscientos veintiséis (226), folio ciento cincuenta (150) de libro veinte (20) de Guatemala</p> <p>TIPO: Hangar</p> <p>PROPIETARIO: Estado de Guatemala</p> <p>UBICACIÓN FÍSICA: Aeropuerto Internacional La Aurora</p> <p>ÁREA: 2095.61m<sup>2</sup></p> <p>FINCA: Bien inmueble urbano inscrito en el Registro General de la Propiedad de la Zona Central, al número doscientos veintiséis (226), folio ciento cincuenta (150) de libro veinte (20) de Guatemala</p> <p>TIPO: Hangar</p> <p>PROPIETARIO: Estado de Guatemala</p> <p>UBICACIÓN FÍSICA: Aeropuerto Internacional La Aurora</p> <p>ÁREA: 480.00m<sup>2</sup></p> <p>FINCA: Bien inmueble urbano inscrito en el Registro General de la Propiedad de la Zona Central, al número doscientos veintiséis (226), folio ciento cincuenta (150) de libro veinte (20) de Guatemala</p> <p>TIPO: Hangar</p> <p>PROPIETARIO: Estado de Guatemala</p> <p>UBICACIÓN FÍSICA: Aeropuerto Internacional La Aurora</p> | <p>7550339-S</p> <p>NIT:</p>   | <p>Q,2,400.00</p> <p>Q,2,288,000.00</p>  | <p>Q,2,288,000.00</p> |
| 121 | K-2 | ÁREA DE HANGAR | 15 años | CONTRATO ADMINISTRATIVO No. DS-001-2015 Y MODIFICACIÓN: DS-28-2018 06/04/2018 | <p>ÁREA: 1933.70m<sup>2</sup></p> <p>FINCA: Bien inmueble urbano inscrito en el Registro General de la Propiedad de la Zona Central, al número doscientos veintiséis (226), folio ciento cincuenta (150) de libro veinte (20) de Guatemala</p> <p>TIPO: Hangar</p> <p>PROPIETARIO: Estado de Guatemala</p> <p>UBICACIÓN FÍSICA: Aeropuerto Internacional La Aurora</p> <p>ÁREA: 2095.61m<sup>2</sup></p> <p>FINCA: Bien inmueble urbano inscrito en el Registro General de la Propiedad de la Zona Central, al número doscientos veintiséis (226), folio ciento cincuenta (150) de libro veinte (20) de Guatemala</p> <p>TIPO: Hangar</p> <p>PROPIETARIO: Estado de Guatemala</p> <p>UBICACIÓN FÍSICA: Aeropuerto Internacional La Aurora</p> <p>ÁREA: 480.00m<sup>2</sup></p> <p>FINCA: Bien inmueble urbano inscrito en el Registro General de la Propiedad de la Zona Central, al número doscientos veintiséis (226), folio ciento cincuenta (150) de libro veinte (20) de Guatemala</p> <p>TIPO: Hangar</p> <p>PROPIETARIO: Estado de Guatemala</p> <p>UBICACIÓN FÍSICA: Aeropuerto Internacional La Aurora</p> | <p>AVAU CALLAWAY Y COMPAÑIA LIMITADA (AVICOM)</p> <p>32015-3</p> <p>NIT:</p> | <p>Q,33,600.25</p> <p>Q,6,524,899.17</p> | <p>Q,6,524,899.17</p> |



|     |      |                |         |  |  |  |             |                |
|-----|------|----------------|---------|--|--|--|-------------|----------------|
| 122 | K-2A | ÁREA DE HANGAR | 15 años | EP. No.7 de fecha 22/03/2018, ante Notaria Ada Luisa Alvaado del Valle | <p>ÁREA: 3820.44m<sup>2</sup></p> <p>FINCA: Bien inmueble urbano inscrito en el Registro General de la Propiedad de la Zona Central, al número doscientos veintiséis (226), folio ciento cincuenta (150) de libro veinte (20) de Guatemala</p> <p>TIPO: Hangar</p> <p>PROPIETARIO: Estado de Guatemala</p> <p>UBICACIÓN FÍSICA: Aeropuerto Internacional La Aurora</p> | <p>NOMBRE: SERVICIOS LABIMAR, SOCIEDAD ANÓNIMA</p> <p>NIT: 992411379</p>                 | Q.26,270.46 | Q.4,726,682.80 |
| 123 | K-3  | ÁREA DE HANGAR | 5 años  | EP. No. 87 de fecha 9/09/2021 Notario William Walter Morroy Lucero     | <p>ÁREA: 630.23m<sup>2</sup></p> <p>FINCA: Bien inmueble urbano inscrito en el Registro General de la Propiedad de la Zona Central, al número doscientos veintiséis (226), folio ciento cincuenta (150) de libro veinte (20) de Guatemala</p> <p>TIPO: Hangar</p> <p>PROPIETARIO: Estado de Guatemala</p> <p>UBICACIÓN FÍSICA: Aeropuerto Internacional La Aurora</p>  | <p>NOMBRE: SERVICIOS AGROPECUARIOS NACIONALES, SOCIEDAD ANÓNIMA</p> <p>NIT: 64556662</p> | Q. 5,140.72 | 306,443.20     |
| 124 | K-4  | ÁREA DE HANGAR | 15 años | EP. No. 20.29/07/2019 Notario Joel Otoniel Chávez Gramajo              | <p>ÁREA: 4232.29m<sup>2</sup></p> <p>FINCA: Bien inmueble urbano inscrito en el Registro General de la Propiedad de la Zona Central, al número doscientos veintiséis (226), folio ciento cincuenta (150) de libro veinte (20) de Guatemala</p> <p>TIPO: Hangar</p> <p>PROPIETARIO: Estado de Guatemala</p> <p>UBICACIÓN FÍSICA: Aeropuerto Internacional La Aurora</p> | <p>NOMBRE: TRANSPORTES AEREOS GUATEMALTECOS, S.A.</p> <p>NIT: 527303K</p>                | Q.32,995.68 | Q.593,972.24   |

UNIDAD DE ASESORIA JURÍDICA  
 DGAC  
 PRODUCTOS Y SERVICIOS JURÍDICOS

|     |     |                |         |   |                   |                                    |  |  |             |              |
|-----|-----|----------------|---------|---|-------------------|------------------------------------|--|--|-------------|--------------|
| 125 | K-5 | ÁREA DE HANGAR | 2 AÑOS  | CONTRATO ADMINISTRATIVO No. DS-10-2019, de fecha 19/03/2019 | ÁREA              | 3032.16m <sup>2</sup>              | Bien inmueble urbano inscrito en el Registro General de la Propiedad de la Zona Central, al número doscientos veintiséis (226), folio ciento cincuenta (150) de libro veinte (20) de Guatemala | NOMBRE:<br>ENLACES AEREOS, S.A.                      | Q.23,465.62 | Q.563,174.88 |
|     |     |                |         |   | FINCA:            |                                    |  |  |             |              |
|     |     |                |         |   | TIPO:             | Hangar                             |  |  |             |              |
|     |     |                |         |   | PROPIETARIO:      | Estado de Guatemala                |  |  |             |              |
|     |     |                |         |   | UBICACIÓN FÍSICA: | Aeropuerto Internacional La Aurora | NIT:   |  | 5333531-7   |              |
| 126 | K-6 | ÁREA DE HANGAR | 2 AÑOS  | CONTRATO ADMINISTRATIVO No. DS-11-2019, de fecha 19/03/2019 | ÁREA              | 2063.23m <sup>2</sup>              | Bien inmueble urbano inscrito en el Registro General de la Propiedad de la Zona Central, al número doscientos veintiséis (226), folio ciento cincuenta (150) de libro veinte (20) de Guatemala | NOMBRE:<br>DESARROLLO DE INVERSIONES ACULVINAC, S.A. | Q.16,110.53 | Q.386,652.72 |
|     |     |                |         |   | FINCA:            |                                    |  |  |             |              |
|     |     |                |         |   | TIPO:             | Hangar                             |  |  |             |              |
|     |     |                |         |   | PROPIETARIO:      | Estado de Guatemala                |  |  |             |              |
|     |     |                |         |   | UBICACIÓN FÍSICA: | Aeropuerto Internacional La Aurora | NIT:   |  | 1198904-1   |              |
| 127 | K-7 | ÁREA DE HANGAR | 15 años | EP. No. 21, 29/07/2019, Notario Joel Otoniel Chávez Gramajo | ÁREA              | 2484.80m <sup>2</sup>              | Bien inmueble urbano inscrito en el Registro General de la Propiedad de la Zona Central, al número doscientos veintiséis (226), folio ciento cincuenta (150) de libro veinte (20) de Guatemala | NOMBRE:<br>TRANSPORTES AEREOS GUATEMALTECOS, S.A.    | Q.19,374.88 | Q.348,747.84 |
|     |     |                |         |   | FINCA:            |                                    |  |  |             |              |
|     |     |                |         |   | TIPO:             | Hangar                             |  |  |             |              |
|     |     |                |         |   | PROPIETARIO:      | Estado de Guatemala                |  |  |             |              |
|     |     |                |         |   | UBICACIÓN FÍSICA: | Aeropuerto Internacional La Aurora | NIT:   |  | 527303K     |              |





|     |      |                |         |  |  |   |             |                |
|-----|------|----------------|---------|--|--|---|-------------|----------------|
| 128 | L-1  | ÁREA DE HANGAR | 10 años | CONTRATO No. DS-016-2016 02/02/2016            | <p>ÁREA: 7843.47m<sup>2</sup></p> <p>FINCA: Bien inmueble urbano inscrito en el Registro General de la Propiedad de la Zona Central, al número doscientos veintiséis (226), folio ciento cincuenta (150) de libro veinte (20) de Guatemala</p> <p>TIPO: Hangar</p> <p>PROPIETARIO: Estado de Guatemala</p> <p>UBICACIÓN FÍSICA: Aeropuerto Internacional La Aurora</p> | <p>NOMBRE: AERONAVES, SOCIEDAD ANÓNIMA</p> <p>NIT: 347469</p> | Q.35,290.70 | Q.4,234,884.00 |
| 129 | L-1A |                |         |  | <p>ÁREA: 216.00m<sup>2</sup></p> <p>FINCA: Bien inmueble urbano inscrito en el Registro General de la Propiedad de la Zona Central, al número doscientos veintiséis (226), folio ciento cincuenta (150) de libro veinte (20) de Guatemala</p> <p>TIPO: Hangar</p> <p>PROPIETARIO: Estado de Guatemala</p> <p>UBICACIÓN FÍSICA: Aeropuerto Internacional La Aurora</p>  | <p>NOMBRE: AERONAVES S.A.</p> <p>NIT: 347469</p>              | 1209.6      | 29,030.40      |
| 130 | L-1B | ÁREA DE HANGAR | 2 AÑOS  | CONTRATO ADMINISTRATIVO DS-14-2022, 28/03/2022 | <p>ÁREA: 216.00m<sup>2</sup></p> <p>FINCA: Bien inmueble urbano inscrito en el Registro General de la Propiedad de la Zona Central, al número doscientos veintiséis (226), folio ciento cincuenta (150) de libro veinte (20) de Guatemala</p> <p>TIPO: Hangar</p> <p>PROPIETARIO: Estado de Guatemala</p> <p>UBICACIÓN FÍSICA: Aeropuerto Internacional La Aurora</p>  | <p>NOMBRE: AERONAVES S.A.</p> <p>NIT: 347469</p>              | 1209.6      | 29,030.40      |







|     |     |                |         |  |  |   |             |                |
|-----|-----|----------------|---------|--|--|---|-------------|----------------|
| 131 | L-2 | ÁREA DE HANGAR | 5 años  | EP No. 27-13/02/2020<br>Notario Sergio Antonio Escobar Estéban | <p>ÁREA: 3684.92m<sup>2</sup></p> <p>FINCA: Bien inmueble urbano inscrito en el Registro General de la Propiedad de la Zona Central, al número doscientos veintiséis (226), folio ciento cincuenta (150) de libro veinte (20) de Guatemala</p> <p>TIPO: Hangar</p> <p>PROPIETARIO: Estado de Guatemala</p> <p>UBICACIÓN FÍSICA: Aeropuerto Internacional La Aurora</p> | <p>NOMBRE: IMPORTAVIA, S.A.</p> <p>NIT: 414954-8</p>                                | Q.25,082.51 | Q.1,504,950.60 |
| 132 | L-3 | ÁREA DE HANGAR | 15 AÑOS | EP. 44 de fecha 13/08/2021 Notaria Ingrid Michelle Ortiz Paiz  | <p>ÁREA: 2956.57m<sup>2</sup></p> <p>FINCA: Bien inmueble urbano inscrito en el Registro General de la Propiedad de la Zona Central, al número doscientos veintiséis (226), folio ciento cincuenta (150) de libro veinte (20) de Guatemala</p> <p>TIPO: Hangar</p> <p>PROPIETARIO: Estado de Guatemala</p> <p>UBICACIÓN FÍSICA: Aeropuerto Internacional La Aurora</p> | <p>NOMBRE: TRANSP. TERR Y AEREO DE CENTRO AMERICA, S.A.</p> <p>NIT: 1078518</p>     | Q.21,063.96 | 3,791,511.00   |
| 133 | L-4 | ÁREA DE HANGAR | 5 años  | EP No. 146-08/10/2004<br>Notario Juan Jose Morales Ruiz        | <p>ÁREA: 8722.10m<sup>2</sup></p> <p>FINCA: Bien inmueble urbano inscrito en el Registro General de la Propiedad de la Zona Central, al número doscientos veintiséis (226), folio ciento cincuenta (150) de libro veinte (20) de Guatemala</p> <p>TIPO: Hangar</p> <p>PROPIETARIO: Estado de Guatemala</p> <p>UBICACIÓN FÍSICA: Aeropuerto Internacional La Aurora</p> | <p>NOMBRE: ARMANDO RENE MOREL ALTEMBACH Y COMPAÑIA LIMITADA</p> <p>NIT: 98367-5</p> | Q.11,091.00 | Q.665,460.00   |



|     |     |                |         |   |  |  |              |                 |
|-----|-----|----------------|---------|---|--|--|--------------|-----------------|
| 134 | L-5 | ÁREA DE HANGAR | 4 años  | EP. NO. 64 de fecha 27/05/2021, Notario Enio Ismael López Beyer | ÁREA<br>4285.03m <sup>2</sup><br><br>FINCA:<br>Bien inmueble urbano inscrito en el Registro General de la Propiedad de la Zona Central, al número doscientos veintiséis (226), folio ciento cincuenta (150) de libro veinte (20) de Guatemala  | CAMPELLOS, SOCIEDAD ANÓNIMA            | Q. 30,140.72 | Q. 1,446,754.56 |
| 135 | L-6 |                |         |   | TIPO: Hangar<br>PROPIETARIO: Estado de Guatemala<br>UBICACIÓN FÍSICA: Aeropuerto Internacional La Aurora<br>ÁREA<br>3633.42m <sup>2</sup>  | 3950684                                |              |                 |
| 136 | L-7 | ÁREA DE HANGAR | 2 AÑOS  | CONTRATO ADMITIVO. No. DS-35-2021 DE DE FECHA 11/10/2021        | FINCA:<br>Bien inmueble urbano inscrito en el Registro General de la Propiedad de la Zona Central, al número doscientos veintiséis (226), folio ciento cincuenta (150) de libro veinte (20) de Guatemala   | TRANSLATIN, S.A                        |              |                 |
| 137 | L-8 | ÁREA DE HANGAR | 30 años | DS-014-2016 28/03/2016, MODIFICACIÓN DS-                        | TIPO: Hangar<br>PROPIETARIO: Estado de Guatemala<br>UBICACIÓN FÍSICA: Aeropuerto Internacional La Aurora<br>ÁREA<br>817.30m <sup>2</sup><br><br>FINCA:<br>Bien inmueble urbano inscrito en el Registro General de la Propiedad de la Zona Central, al número doscientos veintiséis (226), folio ciento cincuenta (150) de libro veinte (20) de Guatemala | MARIA ROXANA GABRIEL ROZOTTO DE ZIMERI | Q. 28,957.96 | Q. 695,951.04   |
|     |     |                |         |   | TIPO: Hangar<br>PROPIETARIO: Estado de Guatemala<br>UBICACIÓN FÍSICA: Aeropuerto Internacional La Aurora   |  | Q. 3,776.49  | Q. 453,178.80   |

  
 UNIDAD DE ASESORÍA JURÍDICA  
 DGAC

|     |      |                |        |   |   |   |   |   |                                       |                       |
|-----|------|----------------|--------|---|---|---|---|---|---------------------------------------|-----------------------|
| 138 | L-10 | ÁREA DE HANGAR | 5 AÑOS | EP. MO. 15 de fecha 27 de mayo de 2021, Notario Erick Federenco Ponce Solís | <p>ÁREA</p> <p>FINCA:</p> <p>TIPO:</p> <p>PROPIETARIO:</p> <p>UBICACIÓN FÍSICA:</p> | <p>228.78m<sup>2</sup></p> <p>Bien inmueble urbano inscrito en el Registro General de la Propiedad de la Zona Central, al número doscientos veintiséis (226), folio ciento cincuenta (150) de libro veinte (20) de Guatemala</p>  | <p>NOMBRE:</p> <p>10140034</p> <p>NIT:</p>  | <p>AVIACORP, S.A.</p>                     | <p>Q.14,112.73</p>                    | <p>Q. 846, 763.80</p> |
|     |      |                |        |   |   | <p>ÁREA</p> <p>FINCA:</p> <p>TIPO:</p> <p>PROPIETARIO:</p> <p>UBICACIÓN FÍSICA:</p>   | <p>1543.95m<sup>2</sup></p> <p>Bien inmueble urbano inscrito en el Registro General de la Propiedad de la Zona Central, al número doscientos veintiséis (226), folio ciento cincuenta (150) de libro veinte (20) de Guatemala</p> | <p>NOMBRE:</p> <p>2955377</p> <p>NIT:</p> | <p>SERGIO ADOLFO RASKOSKY HOUMANN</p> | <p>Q.7,446.60</p>     |
| 140 | L-13 | ÁREA DE HANGAR | 5 años | 34-2002.25/2/2002   | <p>ÁREA</p> <p>FINCA:</p> <p>TIPO:</p> <p>PROPIETARIO:</p> <p>UBICACIÓN FÍSICA:</p> | <p>7841.78m<sup>2</sup></p> <p>Bien inmueble urbano inscrito en el Registro General de la Propiedad de la Zona Central, al número doscientos veintiséis (226), folio ciento cincuenta (150) de libro veinte (20) de Guatemala</p> | <p>NOMBRE:</p> <p>NIT:</p>  | <p>AEROFOTO CENTROAMERICANA, S.A.</p>     | <p>Q.1,176,267.00</p>                 | <p>Q.2,751.84</p>     |
|     |      |                |        |   |   | <p>ÁREA</p> <p>FINCA:</p> <p>TIPO:</p> <p>PROPIETARIO:</p> <p>UBICACIÓN FÍSICA:</p>   | <p>454.50m<sup>2</sup></p> <p>Bien inmueble urbano inscrito en el Registro General de la Propiedad de la Zona Central, al número doscientos veintiséis (226), folio ciento cincuenta (150) de libro veinte (20) de Guatemala</p>  | <p>NOMBRE:</p> <p>1406531</p> <p>NIT:</p> | <p>Q.66,044.16</p>                    | <p>Q.2,751.84</p>     |

|     |      |                |         |  |  |  |             |                 |
|-----|------|----------------|---------|--|--|--|-------------|-----------------|
| 143 | L-15 | ÁREA DE HANGAR | 5 años  | E.P., NUMERO 10 DE FECHA 25/11/2019 NOTARIO ENRIQUE ASTURIAS FONTANA | <p>ÁREA: 300.00m<sup>2</sup></p> <p>FINCA: Bien inmueble urbano inscrito en el Registro General de la Propiedad de la Zona Central, al número doscientos veintiséis (226), folio ciento cincuenta (150) de libro veinte (20) de Guatemala</p> <p>TIPO: Hangar</p> <p>PROPIETARIO: Estado de Guatemala</p> <p>UBICACIÓN FÍSICA: Aeropuerto Internacional La Aurora</p>  | <p>NOMBRE: AEROSERVICIOS GT, SOCIEDAD ANÓNIMA</p> <p>NIT: 83876316</p> | Q. 1,261.58 | Q. 30,277.92    |
| 144 | L-16 | ÁREA DE HANGAR | 15 años | EP. 42 de fecha 23/06/2021 Notario Alvaro Hurtado Bocaletti          | <p>ÁREA: 1313.21m<sup>2</sup></p> <p>FINCA: Bien inmueble urbano inscrito en el Registro General de la Propiedad de la Zona Central, al número doscientos veintiséis (226), folio ciento cincuenta (150) de libro veinte (20) de Guatemala</p> <p>TIPO: Hangar</p> <p>PROPIETARIO: Estado de Guatemala</p> <p>UBICACIÓN FÍSICA: Aeropuerto Internacional La Aurora</p> | <p>NOMBRE: BEECRAFT DE GUATEMALA, S.A.</p> <p>NIT: 983675</p>          | Q. 7,672.82 | Q. 1,381,107.60 |
| 145 | L-17 | ÁREA DE HANGAR | 2 AÑOS  | CONTRATO ADMINISTRATIVO No. DS-08-2019                               | <p>ÁREA: 322.00m<sup>2</sup></p> <p>FINCA: Bien inmueble urbano inscrito en el Registro General de la Propiedad de la Zona Central, al número doscientos veintiséis (226), folio ciento cincuenta (150) de libro veinte (20) de Guatemala</p> <p>TIPO: Hangar</p> <p>PROPIETARIO: Estado de Guatemala</p> <p>UBICACIÓN FÍSICA: Aeropuerto Internacional La Aurora</p>  | <p>NOMBRE: JORGE ARNULFO PEREZ RODRIGUEZ</p> <p>NIT: 86828-0</p>       | Q. 1,618.52 | Q. 38,844.48    |
| 146 | L-18 | ÁREA DE HANGAR | 10 años | CONTRATO No. DS-005-2016 11/03/2016                                  | <p>ÁREA: 550.08m<sup>2</sup></p> <p>FINCA: Bien inmueble urbano inscrito en el Registro General de la Propiedad de la Zona Central, al número doscientos veintiséis (226), folio ciento cincuenta (150) de libro veinte (20) de Guatemala</p> <p>TIPO: Hangar</p> <p>PROPIETARIO: Estado de Guatemala</p> <p>UBICACIÓN FÍSICA: Aeropuerto Internacional La Aurora</p>  | <p>NOMBRE: LOS TRES MERCADOS, S.A.</p> <p>NIT: 1197941-0</p>           | Q. 2,364.37 | Q. 283,724.40   |
| 147 | L-19 |                |         |  |  |  |             |                 |





|     |      |                |        |   |  |   |  |
|-----|------|----------------|--------|---|--|---|--|
| 148 | L-20 | ÁREA DE HANGAR | 2 años | CONTRATO No. DS-18-2022. 24/05/2022                   | <p>ÁREA: 262.54m<sup>2</sup></p> <p>FINCA: Bien inmueble urbano inscrito en el Registro General de la Propiedad de la Zona Central, al número doscientos veintiséis (226), folio ciento cincuenta (150) de libro veinte (20) de Guatemala</p> <p>TIPO: Hangar</p> <p>PROPIETARIO: Estado de Guatemala</p> <p>UBICACIÓN FÍSICA: Aeropuerto Internacional La Aurora</p> <p>ÁREA: 294.95m<sup>2</sup></p> | <p>NOMBRE: HELIAGUILA, S.A.</p> <p>NIT: 521181-6</p>                  | <p>Q. 2,760.27</p> <p>Q. 66,246.48</p> |
| 149 | L-21 | ÁREA DE HANGAR | 2 AÑOS | CONTRATO No. DS-17-2022. 20/05/2022                   | <p>FINCA: Bien inmueble urbano inscrito en el Registro General de la Propiedad de la Zona Central, al número doscientos veintiséis (226), folio ciento cincuenta (150) de libro veinte (20) de Guatemala</p> <p>TIPO: Hangar</p> <p>PROPIETARIO: Estado de Guatemala</p> <p>UBICACIÓN FÍSICA: Aeropuerto Internacional La Aurora</p> <p>ÁREA: 345.00m<sup>2</sup></p>                                  | <p>NOMBRE: KENTIA, SOCIEDAD ANONIMA</p> <p>NIT: 97255920</p>          | <p>Q. 1,921.78</p> <p>Q. 46,122.72</p> |
| 150 | L-22 | ÁREA DE HANGAR | 2 AÑOS | CONTRATO ADMINISTRATIVO DS-062-2019. 19/09/2019       | <p>FINCA: Bien inmueble urbano inscrito en el Registro General de la Propiedad de la Zona Central, al número doscientos veintiséis (226), folio ciento cincuenta (150) de libro veinte (20) de Guatemala</p> <p>TIPO: Hangar</p> <p>PROPIETARIO: Estado de Guatemala</p> <p>UBICACIÓN FÍSICA: Aeropuerto Internacional La Aurora</p> <p>ÁREA: 160.60m<sup>2</sup></p>                                  | <p>NOMBRE: MOSCAMED</p> <p>NIT: 2596547</p>                           | <p>Q. 1,692.60</p> <p>Q. 40,622.40</p> |
| 151 | L-23 | ÁREA DE HANGAR | 2 AÑOS | CONTRATO ADMITIVO No. DS-24-2021, DE FECHA 06/09/2021 | <p>FINCA: Bien inmueble urbano inscrito en el Registro General de la Propiedad de la Zona Central, al número doscientos veintiséis (226), folio ciento cincuenta (150) de libro veinte (20) de Guatemala</p> <p>TIPO: Hangar</p> <p>PROPIETARIO: Estado de Guatemala</p> <p>UBICACIÓN FÍSICA: Aeropuerto Internacional La Aurora</p>   | <p>NOMBRE: ESTACION AEREA DE GUATEMALA, S.A.</p> <p>NIT: 25394028</p> | <p>Q. 1,438.98</p> <p>Q. 34,535.52</p> |

RESORIA JURIDICA  
 DGAC




|     |       |                |         |   |   |                               |  |                          |            |                |
|-----|-------|----------------|---------|---|---|-------------------------------|--|--------------------------|------------|----------------|
| 152 | L-24  | ÁREA DE HANGAR | 10 años | CONTRATO No. DS-118-2015 18/12/2015               | 1600.16m <sup>2</sup><br>Bien inmueble urbano inscrito en el Registro General de la Propiedad de la Zona Central, al número doscientos veintiséis (226), folio ciento cincuenta (150) de libro veinte (20) de Guatemala |                               |  | MULTISERVICIOS MYS, S.A. | Q.8.518.14 | Q.1.022.176.80 |
|     |       |                |         |   | FINCA:<br><br>TIPO: Hangar<br>PROPIETARIO: Estado de Guatemala<br>UBICACIÓN FÍSICA: Aeropuerto Internacional La Aurora  | NOMBRE:<br><br>NIT: 3205943-4 |  |                          |            |                |
| 153 | L-24A | ÁREA DE HANGAR | 2 años  | CONTRATO ADMINISTRATIVO No. DS-47-2018 03/09/2018 | 379.89m <sup>2</sup><br>Bien inmueble urbano inscrito en el Registro General de la Propiedad de la Zona Central, al número doscientos veintiséis (226), folio ciento cincuenta (150) de libro veinte (20) de Guatemala  |                               |  | GRUPO AEROSPECIAL, S.A.  | Q.3.600.58 | Q.86.413.92    |
|     |       |                |         |   | FINCA:<br><br>TIPO: Hangar<br>PROPIETARIO: Estado de Guatemala<br>UBICACIÓN FÍSICA: Aeropuerto Internacional La Aurora  | NOMBRE:<br><br>NIT: 6057042   |  |                          |            |                |




UNIDAD DE ASESORIA JURÍDICA  
REGISTRARÍA DE IDENTIFICACIÓN  
DGAC

|     |      |                |         |   |  |                       |   |             |                |
|-----|------|----------------|---------|---|--|-----------------------|---|-------------|----------------|
| 154 | L-25 | ÁREA DE HANGAR | 10 AÑOS | EP 228, de fecha 28/11/2018 Notaria Flor de Maria Folgar Romero | ÁREA<br>FINCA:<br>Bien inmueble urbano inscrito en el Registro General de la Propiedad de la Zona Central, al número doscientos veintiséis (226), folio ciento cincuenta (150) de libro veinte (20) de Guatemala<br>TIPO: Hangar<br>PROPIETARIO: Estado de Guatemala<br>UBICACIÓN FÍSICA: Aeropuerto Internacional La Aurora | 989.74m <sup>2</sup>  | NOMBRE:<br>OPERACIONES AEREAS Y SERVICIOS, S.A.<br>NIT: 4235349-1 | Q.4,689.49  | Q.1,100,910.00 |
| 155 | L-26 | ÁREA DE HANGAR | 15 años | DS-033-2015 18/05/2015  | ÁREA<br>FINCA:<br>Bien inmueble urbano inscrito en el Registro General de la Propiedad de la Zona Central, al número doscientos veintiséis (226), folio ciento cincuenta (150) de libro veinte (20) de Guatemala<br>TIPO: Hangar<br>PROPIETARIO: Estado de Guatemala<br>UBICACIÓN FÍSICA: Aeropuerto Internacional La Aurora | 400.00m <sup>2</sup>  | NOMBRE:<br>AVIATION SERVICES, S.A.<br>NIT: 8807859-0              | Q.3,584.00  | Q.645,120.00   |
| 156 | N-1  | ÁREA DE HANGAR | 10 años | EP No. 10 24/10/2019 Notario Ennio Guillermo Lopez Alvarado     | ÁREA<br>FINCA:<br>Bien inmueble urbano inscrito en el Registro General de la Propiedad de la Zona Central, al número doscientos veintiséis (226), folio ciento cincuenta (150) de libro veinte (20) de Guatemala<br>TIPO: Hangar<br>PROPIETARIO: Estado de Guatemala<br>UBICACIÓN FÍSICA: Aeropuerto Internacional La Aurora | 3044.83m <sup>2</sup> | NOMBRE:<br>CIRCULO AEREO<br>NIT: 33821038                         | Gratuito    | Gratuito       |
| 157 | N-2  | ÁREA DE HANGAR | 2 años  | CONTRATO ADMINISTRATIVO No. DS 029-2021, de fecha 16/09/2021    | ÁREA<br>FINCA:<br>Bien inmueble urbano inscrito en el Registro General de la Propiedad de la Zona Central, al número doscientos veintiséis (226), folio ciento cincuenta (150) de libro veinte (20) de Guatemala<br>TIPO: Hangar<br>PROPIETARIO: Estado de Guatemala<br>UBICACIÓN FÍSICA: Aeropuerto Internacional La Aurora | 732.00m <sup>2</sup>  | NOMBRE:<br>ROSSANA MAGALI BETETA DIAZ DE REYES<br>NIT: 579646-6   | Q. 5,218.94 | Q. 125,254.56  |



|     |     |                   |                                    |   |                      |  |  |            |              |
|-----|-----|-------------------|------------------------------------|---|----------------------|--|--|------------|--------------|
| 158 | N-3 | ÁREA DE HANGAR    | 10 años                            | CONTRATO No. DS-001-2016 07/01/2016             | 561.33m <sup>2</sup> |  | INVERSIONES PERVISIA, SOCIEDAD ANÓNIMA | Q.2,466.02 | Q.295,922.40 |
|     |     |                   |                                    |   | FINCA:               | Bien inmueble urbano inscrito en el Registro General de la Propiedad de la Zona Central, al número doscientos veintiséis (226), folio ciento cincuenta (150) de libro veinte (20) de Guatemala |  |            |              |
|     |     | TIPO:             | Hangar                             |   |                      |  |  |            |              |
|     |     | PROPIETARIO:      | Estado de Guatemala                |   |                      |  |  |            |              |
|     |     | UBICACIÓN FÍSICA: | Aeropuerto Internacional La Aurora |   |                      |  |  |            |              |
| 159 | N-4 | ÁREA DE HANGAR    | 2 AÑOS                             | CONTRATO ADMINISTRATIVO DS-052-2019, 26/08/2019 | 879.84m <sup>2</sup> |  | EDGAR RENE REYES GARZONA               | Q.5,228.35 | Q.135,480.40 |
|     |     |                   |                                    |   | FINCA:               | Bien inmueble urbano inscrito en el Registro General de la Propiedad de la Zona Central, al número doscientos veintiséis (226), folio ciento cincuenta (150) de libro veinte (20) de Guatemala |  |            |              |
|     |     | TIPO:             | Hangar                             |   |                      |  |  |            |              |
|     |     | PROPIETARIO:      | Estado de Guatemala                |   |                      |  |  |            |              |
|     |     | UBICACIÓN FÍSICA: | Aeropuerto Internacional La Aurora |   |                      |  |  |            |              |


|     |     |                |         |  |  |                                     |   |            |              |
|-----|-----|----------------|---------|--|--|-------------------------------------|---|------------|--------------|
| 160 | N-5 | ÁREA DE HANGAR | 15 AÑOS | EP. No. 32, de fecha 23/05/2019, Ante notario Sergio Antonio Escobar Esteban | <p>ÁREA: 807.00m<sup>2</sup></p> <p>FINCA: Bien inmueble urbano inscrito en el Registro General de la Propiedad de la Zona Central, al número doscientos veintiséis (226), folio ciento cincuenta (150) de libro veinte (20) de Guatemala</p> <p>TIPO: Hangar</p> <p>PROPIETARIO: Estado de Guatemala</p> <p>UBICACIÓN FÍSICA: Aeropuerto Internacional La Aurora</p> <p>ÁREA: 1200.m00<sup>2</sup></p> <p>FINCA: Bien inmueble urbano inscrito en el Registro General de la Propiedad de la Zona Central, al número doscientos veintiséis (226), folio ciento cincuenta (150) de libro veinte (20) de Guatemala</p> <p>TIPO: Hangar</p> <p>PROPIETARIO: Estado de Guatemala</p> <p>UBICACIÓN FÍSICA: Aeropuerto Internacional La Aurora</p> | <p>NOMBRE: 98811533</p> <p>NIT:</p> | <p>ÁREA SI, SOCIEDAD ANÓNIMA</p> <p>NOMBRE: 98811533</p> <p>NIT:</p>                          | Q.4,337.76 | Q.780,796.80 |
| 161 | N-6 | ÁREA DE HANGAR | 15 años | 003-1996 10/1/96   | <p>ÁREA: 330.27m<sup>2</sup></p> <p>FINCA: Bien inmueble urbano inscrito en el Registro General de la Propiedad de la Zona Central, al número doscientos veintiséis (226), folio ciento cincuenta (150) de libro veinte (20) de Guatemala</p> <p>TIPO: Hangar</p> <p>PROPIETARIO: Estado de Guatemala</p> <p>UBICACIÓN FÍSICA: Aeropuerto Internacional La Aurora</p>  | <p>NOMBRE:</p> <p>NIT:</p>          | <p>ALFREDO ANTONIO CIFUENTES LARA</p> <p>NOMBRE: 17287669</p> <p>NIT:</p>                     | Q.3,000.00 | Q.540,000.00 |
| 162 | N-7 | ÁREA DE HANGAR | 15 años | EP No. 14 07/11/2017 Notario Roberto Antonio Pastor Cojuttun                 | <p>ÁREA: 650.55m<sup>2</sup></p> <p>FINCA: Bien inmueble urbano inscrito en el Registro General de la Propiedad de la Zona Central, al número doscientos veintiséis (226), folio ciento cincuenta (150) de libro veinte (20) de Guatemala</p> <p>TIPO: Hangar</p> <p>PROPIETARIO: Estado de Guatemala</p> <p>UBICACIÓN FÍSICA: Aeropuerto Internacional La Aurora</p>  | <p>NOMBRE:</p> <p>NIT:</p>          | <p>AEROTRANSPORTE S ESPECIALIZADOS, SOCIEDAD ANÓNIMA</p> <p>NOMBRE: 3818924-0</p> <p>NIT:</p> | Q.1,600.09 | Q.288,016.20 |
| 163 | N-8 | ÁREA DE HANGAR | 10 años | DS-002-2016 7/1/2016   | <p>ÁREA: 650.55m<sup>2</sup></p> <p>FINCA: Bien inmueble urbano inscrito en el Registro General de la Propiedad de la Zona Central, al número doscientos veintiséis (226), folio ciento cincuenta (150) de libro veinte (20) de Guatemala</p> <p>TIPO: Hangar</p> <p>PROPIETARIO: Estado de Guatemala</p> <p>UBICACIÓN FÍSICA: Aeropuerto Internacional La Aurora</p>  | <p>NOMBRE:</p> <p>NIT:</p>          | <p>AEROTRANSPORTE S ESPECIALIZADOS, SOCIEDAD ANÓNIMA</p> <p>NOMBRE: 3818924-0</p> <p>NIT:</p> | Q.3,686.73 | Q.442,407.60 |



|      |      |                |        |   |  |   |                  |                 |                    |
|------|------|----------------|--------|---|--|---|------------------|-----------------|--------------------|
| 164  | N-8A | ÁREA DE HANGAR | 5 años | EP. 37, 04/12/2019,<br>Notario ERI RAFAEL<br>PALMA VALENZUELA | <p>101.93m<sup>2</sup></p> <p>Bien inmueble urbano inscrito en el Registro General de la Propiedad de la Zona Central, al número doscientos veintiséis (226), folio ciento cincuenta (150) de libro veinte (20) de Guatemala</p> | <p>ELIDA ALBERTINA RAFAEL ROJAS DE CHACÓN</p> | <p>4885423-9</p> | <p>Q.913.29</p> | <p>Q.16,439.22</p> |
| ÁREA |      | FINCA:         | TIPO:  | PROPIETARIO:  | UBICACIÓN FÍSICA:  | NOMBRE:                                       | NIF:             |                 |                    |
|      |      |                | Hangar | Estado de Guatemala   |  |   |                  |                 |                    |





ÁREA DE GASOLINERAS AILA

| No. | HANGAR | MOTIVO DEL ARRENDAMIENTO Y USO         | PLAZO  | FECHA DE APROBACION DEL CONTRATO   | CARACTERÍSTICAS DEL BIEN |  |  | ARRENDATARIO     |             | RENTA MENSUAL |
|-----|--------|--|--|--|--------------------------|--|--|------------------|-------------|---------------|
| 1   | HNW-1  | PUMA ENERGY, BAHAMAS, SOCIEDAD ANONIMA | CONTRATO DS-084-2015<br>01/07/2015   | Finalizará 3 meses después de inicio de operaciones de la nueva terminal de combustible de conformidad con Licitación Pública Internacional que se realice | ÁREA<br>4275.42 M2       | FINCA:<br>Bien inmueble urbano inscrito en el Registro General de la Propiedad de la Zona Central, al número doscientos veintiséis (226), folio ciento cincuenta (150) de libro veinte (20) de Guatemala | NOMBRE:<br>PUMA ENERGY, BAHAMAS SOCIEDAD ANONIMA | NIT:<br>545558-8 | \$16,759.65 |               |
| 2   | HNW-2  | CHEVRON GUATEMALA INC.                 | DS-085-2015<br>01/07/2015  | Finalizará 3 meses después de inicio de operaciones de la nueva terminal de combustible de conformidad con Licitación Pública Internacional que se realice | ÁREA<br>4562.68M2        | FINCA:<br>Bien inmueble urbano inscrito en el Registro General de la Propiedad de la Zona Central, al número doscientos veintiséis (226), folio ciento cincuenta (150) de libro veinte (20) de Guatemala | NOMBRE:<br>CHEVRON GUATEMALA INC.                | NIT:<br>32935-5  | \$17,885.71 |               |
| 3   | HNW-4  | LIQUIDOS Y QUIMICOS, S.A.              | DS-026-2015<br>22/04/2015<br>MODIFICACIONES DS-057-2015<br>05/06/2015<br>DS-029-2015<br>30/04/2015 | Finalizará 3 meses después de inicio de operaciones de la nueva terminal de combustible de conformidad con Licitación Pública Internacional que se realice | ÁREA                     | FINCA:<br>Bien inmueble urbano inscrito en el Registro General de la Propiedad de la Zona Central, al número doscientos veintiséis (226), folio ciento cincuenta (150) de libro veinte (20) de Guatemala | NOMBRE:<br>LIQUIDOS Y QUIMICOS, S.A.             | NIT:<br>485472-1 | \$14,228.38 |               |



| ÁREAS DADAS EN ARRENDAMIENTO PARA HANDLING (USO RAMPA) |                                    |                                       |         |   |  |                                 | ARRENDATARIO  | VALOR MENSUAL                         | MONTO TOTAL DEL CONTRATO |                |
|--|------------------------------------|---------------------------------------|---------|---|--|---------------------------------|---|---------------------------------------|--------------------------|----------------|
| No.  | HANGAR                             | MOTIVO DEL ARRENDAMIENTO Y            | PLAZO   | FECHA DE APROBACION   | CARACTERÍSTICAS DEL BIEN   | UBICACIÓN FÍSICA:               | NOMBRE:   |                                       |                          |                |
| 1  | SP-2-98 area unicamente para rampa | EXPORTADORA DE CARDAMOMO Y CAFE, S.A. | 15 años | CONTRATO No. 77-2011 08/11/2011                               | Bien inmueble urbano inscrito en el Registro General de la Propiedad de la Zona Central, al número doscientos veintiséis (226), folio ciento cincuenta (150) de libro veinte (20) de Guatemala | FINCA:<br>TIPO:<br>PROPIETARIO: | Rampa<br>Estado de Guatemala<br>Aeropuerto Internacional La Aurora                    | EXPORTADORA DE CARDAMOMO Y CAFE, S.A. | Q.491.55                 | Q.88.479.00    |
| 2  | FN-1-25 Y STP-1-1050               | AVIASERVICIOS, SA.                    | 5 años  | CONTRATO No. DS-059-2015 8/6/2015                             | Bien inmueble urbano inscrito en el Registro General de la Propiedad de la Zona Central, al número doscientos veintiséis (226), folio ciento cincuenta (150) de libro veinte (20) de Guatemala | FINCA:<br>TIPO:<br>PROPIETARIO: | Rampa, Oficinas y Bodega<br>Estado de Guatemala<br>Aeropuerto Internacional La Aurora | AVIASERVICIOS, SA.                    | Q.76.570.82              | Q.4.594.249.20 |
| 3  | STP-2                              | LAATS, S.A.                           | 15 AÑOS | EP No. 41 02/09/2019<br>Nolano Joel Otoniel<br>Chávez Gramajo | Bien inmueble urbano inscrito en el Registro General de la Propiedad de la Zona Central, al número doscientos veintiséis (226), folio ciento cincuenta (150) de libro veinte (20) de Guatemala | FINCA:<br>TIPO:<br>PROPIETARIO: | Rampa<br>Estado de Guatemala<br>Aeropuerto Internacional La Aurora                    | LAATS, S.A.                           | Q.8.064.00               | Q.1.451.520.00 |



|   |                       |                                      |         |                                     |  |                     |                                      |              |                 |                                   |      |
|---|-----------------------|--------------------------------------|---------|-------------------------------------|--|---------------------|--------------------------------------|--------------|-----------------|-----------------------------------|------|
| 4 | STP-1-14 Y STP-3-1178 | SERVICIOS AEREOS GUATEMALTECOS S. A. | 10 años | CONTRATO No. DS-006-2016 11/1/2016  | FINCA:<br>Bien inmueble urbano inscrito en el Registro General de la Propiedad de la Zona Central, al número doscientos veintiséis (226), folio ciento cincuenta (150) de libro veinte (20) de Guatemala<br>Rampa, Oficina y Bodega<br>Estado de Guatemala<br>Aeropuerto Internacional La Aurora | NOMBRE:<br>7216831  | SERVICIOS AEREOS GUATEMALTECOS S. A. | Q. 41,555.47 | Q. 4,986,656.40 |                                   |      |
|   |                       |                                      |         |                                     |  |                     |                                      |              |                 | TIPO:                             | NIT: |
|   |                       |                                      |         |                                     |  |                     |                                      |              |                 | PROPIETARIO:<br>UBICACIÓN FÍSICA: |      |
| 5 | STP-4                 | COMPANÍA PANAMENA DE AVIACIÓN, S.A.  | 2 años  | CONTRATO No. DS-038-2019 15/07/2019 | FINCA:<br>Bien inmueble urbano inscrito en el Registro General de la Propiedad de la Zona Central, al número doscientos veintiséis (226), folio ciento cincuenta (150) de libro veinte (20) de Guatemala<br>Rampa<br>Estado de Guatemala<br>Aeropuerto Internacional La Aurora                   | NOMBRE:<br>345722-2 | COMPANÍA PANAMENA DE AVIACIÓN, S.A.  | Q. 16,800.00 | Q. 403,200.00   |                                   |      |
|   |                       |                                      |         |                                     |  |                     |                                      |              |                 | TIPO:                             | NIT: |
|   |                       |                                      |         |                                     |  |                     |                                      |              |                 | PROPIETARIO:<br>UBICACIÓN FÍSICA: |      |




|   |                                |  |         |   |  |  |   |             |                 |
|---|--------------------------------|--|---------|---|--|--|---|-------------|-----------------|
| 6 | FIN-1-26, AI-2-26 Y STP-50-TAG | TRANSPORTES AEREOS GUATEMALTECOS, S.A. | 5 años  | CONTRATO ADMINISTRATIVO No. 001-2014 13/2/2014  | FINCA:<br>TIPO:<br>PROPIETARIO:<br>UBICACIÓN FÍSICA: | Bien inmueble urbano inscrito en el Registro General de la Propiedad de la Zona Central, al número doscientos veintiséis (226), folio ciento cincuenta (150) de libro veinte (20) de Guatemala<br>Rampa, Oficina y Bodega<br>Estado de Guatemala<br>Aeropuerto Internacional La Aurora       | TRANSPORTES AEREOS GUATEMALTECOS, S.A.<br>NOMBRE:<br>NIT: | Q. 6,035.46 | Q. 362,127.60   |
| 7 | HNW-10                         | SAG                                    | 5 años  | EP. NO. 11 06/02/2020<br>Notario Jose Arturo Pellicer Arellano                              | FINCA:<br>TIPO:<br>PROPIETARIO:<br>UBICACIÓN FÍSICA: | Bien inmueble urbano inscrito en el Registro General de la Propiedad de la Zona Central, al número doscientos veintiséis (226), folio ciento cincuenta (150) de libro veinte (20) de Guatemala<br>Equipo de Servicios en Tierra<br>Estado de Guatemala<br>Aeropuerto Internacional La Aurora | NOMBRE:<br>NIT:   |             |                 |
| 8 | HNW-12                         | LAATS, S.A.                            | 10 años | Escritura Pública No. 1, de fecha 20/02/2019, ante el Notario Roberto Carlos García Solares | FINCA:<br>TIPO:<br>PROPIETARIO:<br>UBICACIÓN FÍSICA: | Bien inmueble urbano inscrito en el Registro General de la Propiedad de la Zona Central, al número doscientos veintiséis (226), folio ciento cincuenta (150) de libro veinte (20) de Guatemala<br>Bodega y taller<br>Estado de Guatemala<br>Aeropuerto Internacional La Aurora               | LAATS, S.A.<br>NOMBRE:<br>NIT:                            | Q. 2,620.00 | Q. 31,440.00    |
| 9 |                                | LAATS, S.A.                            | 10 años | Escritura Pública No. 10, de fecha 03/07/2019, ante el Notario Joel Oloniet Gramajo Aguirre | FINCA:<br>TIPO:<br>PROPIETARIO:<br>UBICACIÓN FÍSICA: | Bien inmueble urbano inscrito en el Registro General de la Propiedad de la Zona Central, al número doscientos veintiséis (226), folio ciento cincuenta (150) de libro veinte (20) de Guatemala<br>Bodega y taller<br>Estado de Guatemala<br>Aeropuerto Internacional La Aurora               | LAATS, S.A.<br>NOMBRE:<br>NIT:                            | Q. 8,736.00 | Q. 1,048,320.00 |
|   |                                |  |         |   |  |  |   | Q. 3,225.60 | Q. 387,072.00   |





**ÁREAS DADAS EN ARRENDAMIENTO AEROPUERTO INTERNACIONAL MUNDO MAYA**

| No. | MENCLATURA DEL AREA | MOTIVO DEL ARRENDAMIENTO Y USO                     | PLAZO   | FECHA DE APROBACION DEL CONTRATO  | CARACTERÍSTICAS DEL BIEN  |                                     |                              | ARRENDATARIO                                       |  | VALOR MENSUAL | MONTO TOTAL DEL CONTRATO |
|-----|---------------------|--|---------|---|---|-------------------------------------|------------------------------|--|--|---------------|--------------------------|
|     |                     |  |         |   | UBICACIÓN FISICA:   | FINCA:                              | TIPO:                        | PROPIETARIO:                                       | NOMBRE:                                      |               |                          |
| 1   | MM-OF-07, MM-OF-08  | TRANSPORTES AEREOS GUATEMALTECOS, SOCIEDAD ANONIMA | 15 años | DS-076-2014, de fecha 7/10/2014   | UBICACIÓN FISICA:<br>Bien inmueble urbano inscrito en el Registro General de la Propiedad de la Zona Central, al número doscientos veintiséis (226), folio ciento cincuenta (150) de libro veinte (20) de Guatemala | FINCA:<br>LOCAL COMERCIAL, CUANTERS | TIPO:<br>Estado de Guatemala | PROPIETARIO:<br>TROPIC AIR LIMITED                 | NOMBRE:<br>TROPIC AIR LIMITED                | Q.4128.17     | Q.743,070.60             |
| 2   | MM-OF-06            | TROPIC AIR LIMITED                                 | 15 años | DS-083-2014, de fecha 11/11/2014  | UBICACIÓN FISICA:<br>Bien inmueble urbano inscrito en el Registro General de la Propiedad de la Zona Central, al número doscientos veintiséis (226), folio ciento cincuenta (150) de libro veinte (20) de Guatemala | FINCA:<br>LOCAL COMERCIAL           | TIPO:<br>Estado de Guatemala | PROPIETARIO:<br>Aeropuerto Internacional La Aurora | NOMBRE:<br>AYAU CALLAWAY Y COMPANIA LIMITADA | Q.2,074.74    | Q.373,453.52             |
| 3   | MM-OF-09            | AYAU CALLAWAY Y COMPANIA LIMITADA                  | 15 años | DS-002-2015, de fecha 16/11/2015  | UBICACIÓN FISICA:<br>Bien inmueble urbano inscrito en el Registro General de la Propiedad de la Zona Central, al número doscientos veintiséis (226), folio ciento cincuenta (150) de libro veinte (20) de Guatemala | FINCA:<br>LOCAL COMERCIAL           | TIPO:<br>Estado de Guatemala | PROPIETARIO:<br>Aeropuerto Internacional La Aurora | NOMBRE:<br>AEROPETROL, SOCIEDAD ANONIMA      | Q.2,025.00    | Q.364,500.00             |
| 4   | Área de Combustible | AEROPETROL, SOCIEDAD ANONIMA                       | 5 años  | EP 39 5/12/2016 Zujueli Guadalupe Castellanos Garcia MODIFICACION EP No. 68 28/08/2017 Ana Cristina Barber Figueroa | UBICACIÓN FISICA:<br>Bien inmueble urbano inscrito en el Registro General de la Propiedad de la Zona Central, al número doscientos veintiséis (226), folio ciento cincuenta (150) de libro veinte (20) de Guatemala | FINCA:<br>AREA COMBUSTIBLE          | TIPO:<br>Estado de Guatemala | PROPIETARIO:<br>Aeropuerto Internacional La Aurora | NOMBRE:<br>AVIATECA SOCIEDAD ANONIMA         | Q.7,526.40    | Q.451,584.00             |







**ÁREAS DADAS EN ARRENDAMIENTO AERÓDROMO DE HUEHUETENANGO**

| No. | NOMENCLATURA DEL AREA | MOTIVO DEL ARRENDAMIENTO Y USO  | PLAZO  | FECHA DE APROBACION DEL CONTRATO                            | CARACTERÍSTICAS DEL BIEN |        |                     | ARRENDATARIO                   |          | VALOR MENSUAL | MONTO TOTAL DEL CONTRATO |
|-----|-----------------------|---------------------------------|--------|---|--------------------------|--------|---------------------|--------------------------------|----------|---------------|--------------------------|
|     |                       |                                 |        |   | UBICACIÓN FÍSICA:        | FINCA: | TIPO:               | PROPIETARIO:                   | NOMBRE:  |               |                          |
| 4   | CHT-1                 | Helicopteros de Guatemala, S.A. | 2 años | CONTRATO ADMITIVO. DS-24-2019, DE FECHA 06/05/2019          | Aeródromo Huehuetenango  | Hangar | Estado de Guatemala | JORGE ROBERTO GRANADOS AMBROSY | 5326168  | Q.258.24      | Q.6,197.76               |
| 5   | H-HT-1                | JORGE ROBERTO GRANADOS AMBROSY  | 2 años | CONTRATO ADMINISTRATIVO No. DS-21-2019, de fecha 24/04/2019 | Aeródromo Huehuetenango  | Hangar | Estado de Guatemala | JORGE ROBERTO GRANADOS AMBROSY | 39837106 | Q.2,350.00    | Q.56,400.00              |

**ÁREAS DADAS EN ARRENDAMIENTO AERÓDROMO DE CHIQUIMULA**

| No. | NOMENCLATURA DEL AREA   | MOTIVO DEL ARRENDAMIENTO Y USO  | PLAZO    | FECHA DE APROBACION DEL CONTRATO   | CARACTERÍSTICAS DEL BIEN |        |                     | ARRENDATARIO                    |           | VALOR MENSUAL | MONTO TOTAL DEL CONTRATO |
|-----|---|---------------------------------|----------|--|--------------------------|--------|---------------------|---------------------------------|-----------|---------------|--------------------------|
|     |   |                                 |          |  | UBICACIÓN FÍSICA:        | FINCA: | TIPO:               | PROPIETARIO:                    | NOMBRE:   |               |                          |
| 6   | Hangar 2 Chiquimula   | CENTRAL FLYING, S.A.            | 5 años   | Escritura Pública No.17, de fecha 02/08/2018, ante Notaria Patricia Maria Pineda Anzueto | Aeródromo Chiquimula     | Hangar | Estado de Guatemala | CENTRAL FLYING, S.A.            | 67481345  | Q.424.80      | Q.25,488.00              |
| 7   | HES-01-CH un Coadiudo de la Empresa del Aeródromo de Chiquimula | JOEL QUIJADA CASTRO             | 18 meses | EP No. 112, de fecha 26/10/2017  | Aeródromo Chiquimula     | Hangar | Estado de Guatemala | JOEL QUIJADA CASTRO             | 3895386   | Q.882.00      | Q.15,876.00              |
| 8   | HES-01 ESQUIPULAS, CHIQUIMULA                                   | SILVER INVESTMENTS, S.A.        | 15 AÑOS  | EP No. 8 de fecha 14/04/2021, ante el Notario Mario Isaac Acevedo Ramirez                | Aeródromo Chiquimula     | Hangar | Estado de Guatemala | SILVER INVESTMENTS, S.A.        | 109229940 | Q.905.52      | Q.152,993.60             |
| 9   |   | ALIN RODOLFO SANABRIA ESPINALES | 5 AÑOS   | EP No. 8, de fecha 23/04/2019  | Aeródromo Chiquimula     | Hangar | Estado de Guatemala | ALIN RODOLFO SANABRIA ESPINALES | 37184148  | Q.274.35      | Q.16,461.00              |



ÁREAS DADAS EN ARRENDAMIENTO AERÓDROMO DE PUERTO BARRIOS

| No. | NOMENCLATURA DEL AREA  | MOTIVO DEL ARRENDAMIENTO Y USO                           | PLAZO    | FECHA DE APROBACION DEL CONTRATO   | CARACTERÍSTICAS DEL BIEN  | ARRENDATARIO  | VALOR MENSUAL | MONTO TOTAL DEL CONTRATO |
|-----|------------------------|--|----------|--|---|---|---------------|--------------------------|
| 10  | PUERTO BARRIOS<br>OF-1 | TRANSPORTES AEREOS<br>GUATEMALTECOS,<br>SOCIEDAD ANONIMA | 18 meses | EP No. 224 06/11/2017<br>Notaria Flor de Maria<br>folgar Romero  | UBICACIÓN FÍSICA:<br>Aeródromo de Puerto<br>Barrios, Izabal<br><br>FINCA:<br>Oficinas<br><br>TIPO:<br>Estado de Guatemala<br><br>PROPIETARIO:<br>Aeródromo de Puerto<br>Barrios, Izabal | TRANSPORTES<br>AEREOS<br>GUATEMALTEC<br>OS, SOCIEDAD<br>ANONIMA<br><br>NOMBRE:<br>527303K<br><br>NIT: | Q. 2.262.76   | Q. 40,729.68             |
| 11  | PUERTO BARRIOS<br>CA-1 | NIDIA CAROLA HERNANDEZ<br>RIVERA DE MARTINEZ             | 5 años   | EP. No. , de fecha<br>24/07/2018, ante los<br>oficios de la Notaria<br>Dolores Ana Lucia<br>Prado Garcia | UBICACIÓN FÍSICA:<br>Aeródromo de Puerto<br>Barrios, Izabal<br><br>FINCA:<br>Local Comercial<br><br>TIPO:<br>Estado de Guatemala  | NIDIA CAROLA<br>HERNANDEZ<br><br>NOMBRE:<br>39837106<br><br>NIT:                                      | Q. 512.74     | Q. 30,764.40             |

UNIDAD DE ASESORIA JURIDICA  
DGAG